

THE WORLD BANK GROUP ARCHIVES

PUBLIC DISCLOSURE AUTHORIZED

Folder Title: Indonesia Mapping - Forest conservation areas - Hydrogeological map of Indonesia

Folder ID: 30098340

Series: Indonesia maps and charts

Dates: 01/01/1986 - 12/31/1986

Fonds: Personal papers of Gloria Davis

ISAD Reference Code: WB IBRD/IDA DAVIS-14

Digitized: 11/03/2023

To cite materials from this archival folder, please follow the following format:
[Descriptive name of item], [Folder Title], Folder ID [Folder ID], ISAD(G) Reference Code [Reference Code], [Each Level Label as applicable], World Bank Group Archives, Washington, D.C., United States.

The records in this folder were created or received by The World Bank in the course of its business.

The records that were created by the staff of The World Bank are subject to the Bank's copyright.

Please refer to <http://www.worldbank.org/terms-of-use-earchives> for full copyright terms of use and disclaimers.



THE WORLD BANK

Washington, D.C.

© International Bank for Reconstruction and Development / International Development Association or

The World Bank

1818 H Street NW

Washington DC 20433

Telephone: 202-473-1000

Internet: www.worldbank.org

PUBLIC DISCLOSURE AUTHORIZED

~~UNIVERSITY SPACE RESEARCH ASSOC.~~
Indonesia Mapping



DECLASSIFIED
WBG Archives

The World Bank Group
Archives
Indonesia Mapping



30098340
A2011-001 Other #: **358858B**

PETA HIDROGEOLOGI INDONESIA
HYDROGEOLOGICAL MAP OF INDONESIA 1 : 250.000



LEMBAR : I JAKARTA (JAWA)
SHEET

DISUSUN OLEH : R. SOEKARDI POESPOWARDOYO
COMPILED BY

1986

Bekerjasama dengan The German Hydrogeological
Advisory Group (CTA-40), Proyek Kerjasama Teknik
dari Republik Federasi Jerman

In cooperation with The German Hydrogeological
Advisory Group (CTA-40), Technical Cooperation
Project of the Federal Republic of Germany



DIREKTORAT GEOLOGI TATA LINGKUNGAN
DIREKTORAT JENDERAL GEOLOGI DAN SUMBERDAYA MINERAL
DEPARTEMEN PERTAMBANGAN DAN ENERGI
DIRECTORATE OF ENVIRONMENTAL GEOLOGY
DIRECTORATE GENERAL OF GEOLOGY AND MINERAL RESOURCES
MINISTRY OF MINES AND ENERGY



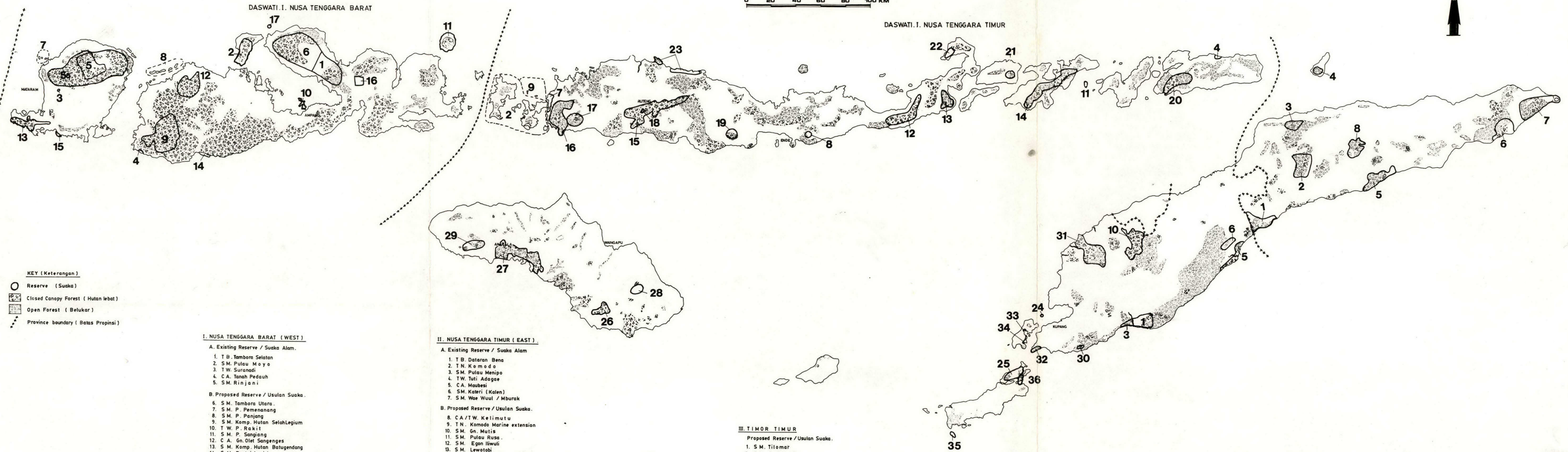
Record Removal Notice



File Title Indonesia Mapping - Forest conservation areas - Hydrogeological map of Indonesia		Barcode No. 30098340		
Document Date [1986]	Document Type Map			
Correspondents / Participants				
Subject / Title PETA HIDROGEOLOGI INDONESIA HYDROGEOLOGICAL MAP OF INDONESIA				
Exception(s)				
Additional Comments Oversized format too large to be scanned. Originals are available for research in the WBG Archives Reading Room, Washington, DC.		<p>The item(s) identified above has/have been removed in accordance with The World Bank Policy on Access to Information or other disclosure policies of the World Bank Group.</p> <table border="1"><tr><td>Withdrawn by Denise Duncan</td><td>Date 11/17/2023</td></tr></table>	Withdrawn by Denise Duncan	Date 11/17/2023
Withdrawn by Denise Duncan	Date 11/17/2023			

REMAINING FOREST AND EXISTING AND PROPOSED CONSERVATION AREAS IN NUSA TENGGARA (Hutan yang tersisa dan Suaka Alam / usulan Suaka Alam di Nusa Tenggara)

Scale 1 : 2,500,000



- KEY (Keterangan)**
- Reserve (Suaka)
 - ▨ Closed Canopy Forest (Hutan lebat)
 - ▩ Open Forest (Belukar)
 - - - Province boundary (Batas Propinsi)

I. NUSA TENGGARA BARAT (WEST)

- A. Existing Reserve / Suaka Alam.**
1. T.B. Tambora Selatan
 2. S.M. Pulau Moyo
 3. T.W. Suranadi
 4. C.A. Tanah Pedauh
 5. S.M. Rinjani
- B. Proposed Reserve / Usulan Suaka.**
6. S.M. Tambora Utara
 7. S.M. P. Pemanang
 8. S.M. P. Panjang
 9. S.M. Komp. Hutan SelahLegium
 10. T.W. P. Rakit
 11. S.M. P. Sangiang
 12. C.A. Gn. Olet Sangenges
 13. S.M. Komp. Hutan Batugandang
 14. S.M. Pantai Lunjuk
 15. T.W. Pantai Patokwaru
 16. S.M. Hutan Dampu
 17. T.W. P. Satonda

II. NUSA TENGGARA TIMUR (EAST)

- A. Existing Reserve / Suaka Alam**
1. T.B. Dataran Bena
 2. T.N. Komodo
 3. S.M. Pulau Menipo
 4. T.W. Tuti Adagae
 5. C.A. Maubesi
 6. S.M. Kateri (Kalen)
 7. S.M. Wae Wuul / Mburak
- B. Proposed Reserve / Usulan Suaka.**
8. CA/TW. Kelimutu
 9. T.N. Komodo Marine extension
 10. S.M. Gn. Mutis
 11. S.M. Pulau Rusa
 12. S.M. Egon Ibululi
 13. S.M. Lewatobi
 14. S.M. Hadakewa - Labelakang
 15. C.A. Ruteng
 16. S.M. Tg. Kerita Mese
 17. T.W. Danau Sano
 18. T.W. Danau Rana Mesy
 19. C.A. Gn. Ambulambo
 20. C.A. Gn. Muna
 21. C.A. Adonara
 22. S.M. Tg. Watupajung
 23. S.M. Varanup-Reserves
 24. T.W. P. Kera
 25. S.M. Tg. Pukuatu
 26. S.M. Gn. Wanggameti
 27. S.M. Manupeu
 28. C.A. Luku Melato
 29. C.A. Watupangala
 30. T.W. Baun
 31. S.M. Gn. Timau
 32. S.M. Tg. Oisina
 33. C.A. Teluk Pelikan
 34. S.M. Bakau Perhatu
 35. S.M. Pulau Dana
 36. S.M. Bakau Landu

III. TIMOR TIMUR

- Proposed Reserve / Usulan Suaka.**
1. S.M. Tilomar
 2. S.M. Gn. Talamailu
 3. T.W. Gn. Fatumasin
 4. T.W. P. Kambing
 5. S.M. Sungai Clere
 6. S.M. Lofe
 7. C.A. Danau Ira Lalora / Pulau Yaco
 8. C.A. Gn. Diatute.



Jurnal Geografi 1994, Juni, 12, 101-114

FOREST CONSERVATION AREAS OF NORTH SUMATERA
 HUTAN KONSERVASI DI DAERAH SUMATERA UTARA

Scale 1 : 2,500,000

KETERANGAN-KEY

-  Rivers - Sungai
-  Village - Kampung
-  500 m Contours - Ketinggian
-  Proposed Reserves - Usulan Suaka
-  Existing Reserve - Suaka yang ada
-  +++ Province Boundary - Batas Propinsi
-  Remaining Rain Forest - Hutan Hujan yang tersisa

SUAKA YANG ADA/EXISTING RESERVES

1. SM Sikundur
2. SM Langkat Selatan
3. SM Langkat Barat
4. CA Lau Debuk-Debuk
5. CA Sibolangit
6. CA Dolok Tinggi Raja
7. CA Dolok Surungan
12. SM Karang Gading Langkat Timur laut

DAERAH USULAN/PROPOSED AREAS

8. SM P. Nias I
9. SM " II
10. SM " III
11. SM " IV
13. TB Padang Lawas
14. TW Sibolangit
15. CA Bandar Baru Sibayak
16. CA Sibolga
17. CA Dolok Sembilin
18. CA Dolok Sipitrok
19. CA Sei prapat-Simandulang
20. CA Lau Tapus



FOREST CONSERVATION AREAS OF NORTH SUMATERA
 HUTAN KONSERVASI DI DAERAH SUMATERA UTARA

Scale 1 : 2,500,000

KETERANGAN-KEY

-  Rivers - Sungai
-  Village - Kampung
-  500 m Contours - Ketinggian
-  Proposed Reserves - Usulan Suaka
-  Existing Reserve - Suaka yang ada
-  +++ Province Boundary - Batas Propinsi
-  Remaining Rain Forest - Hutan Hujan yang tersisa

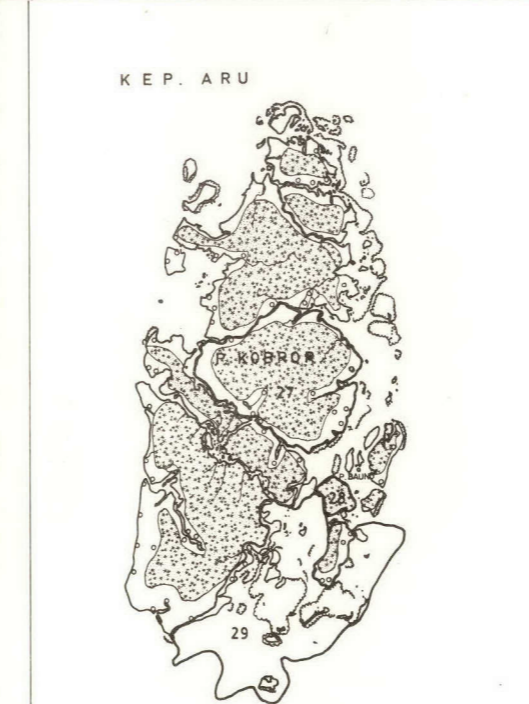
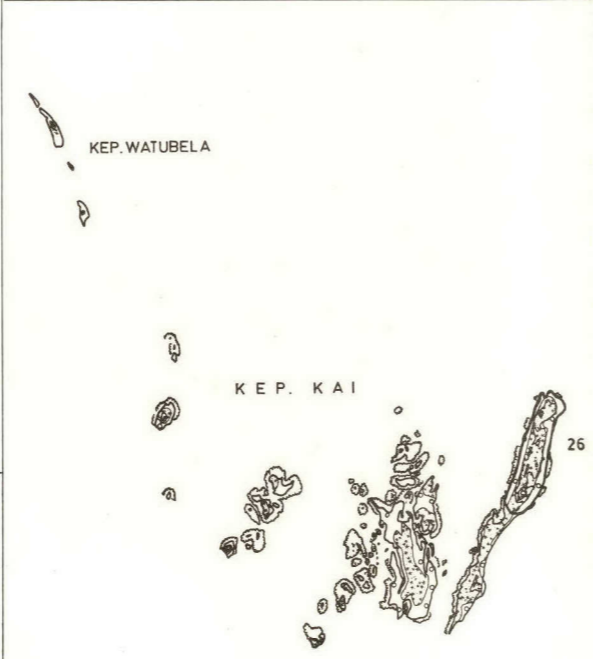
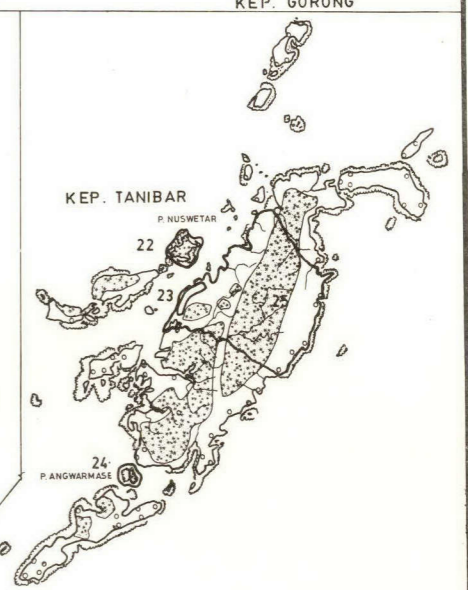
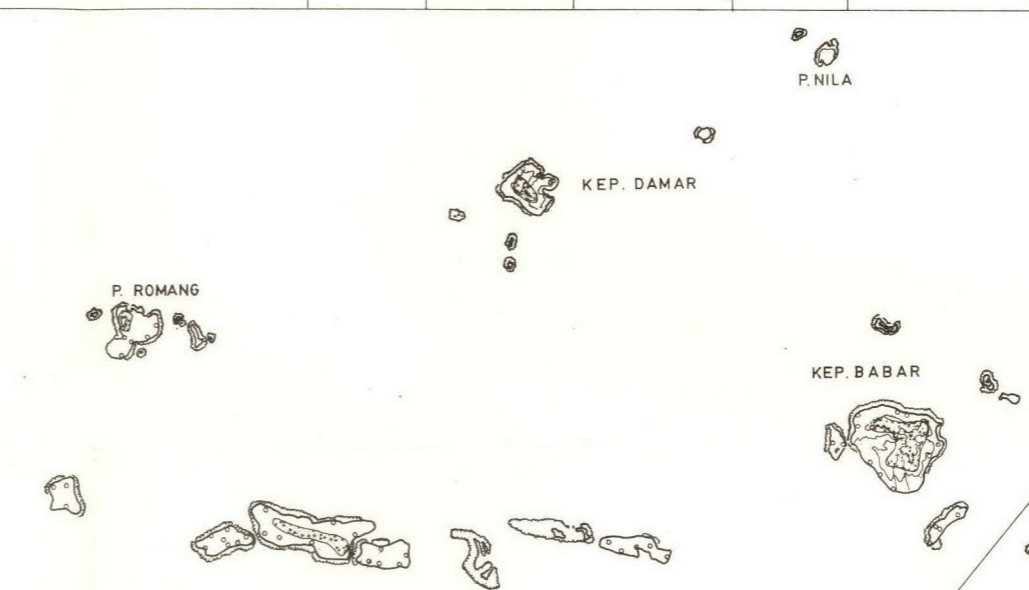
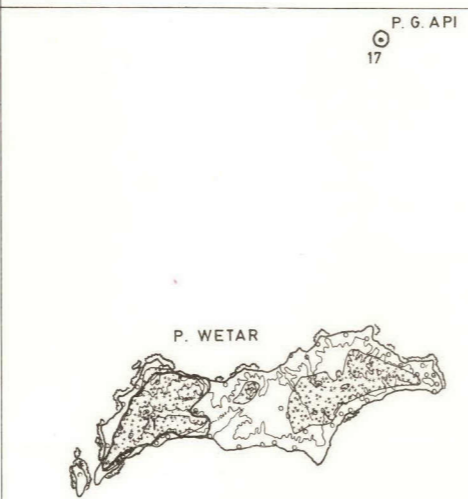
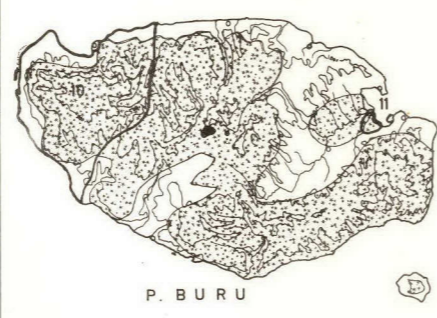
SUAKA YANG ADA/EXISTING RESERVES

1. SM Sikundur
2. SM Langkat Selatan
3. SM Langkat Barat
4. CA Lau Debuk-Debuk
5. CA Sibolangit
6. CA Dolok Tinggi Raja
7. CA Dolok Surungan
12. SM Karong Gading Langkat Timur laut

DAERAH USULAN/PROPOSED AREAS

8. SM P. Nias I
9. SM " II
10. SM " III
11. SM " IV
13. TB Padang Lawas
14. TW Sibolangit
15. CA Bandar Baru Sibayak
16. CA Sibolga
17. CA Dolok Sembilin
18. CA Dolok Sipirok
19. CA Setprapat-Simandulang
20. CA Lau Tapus





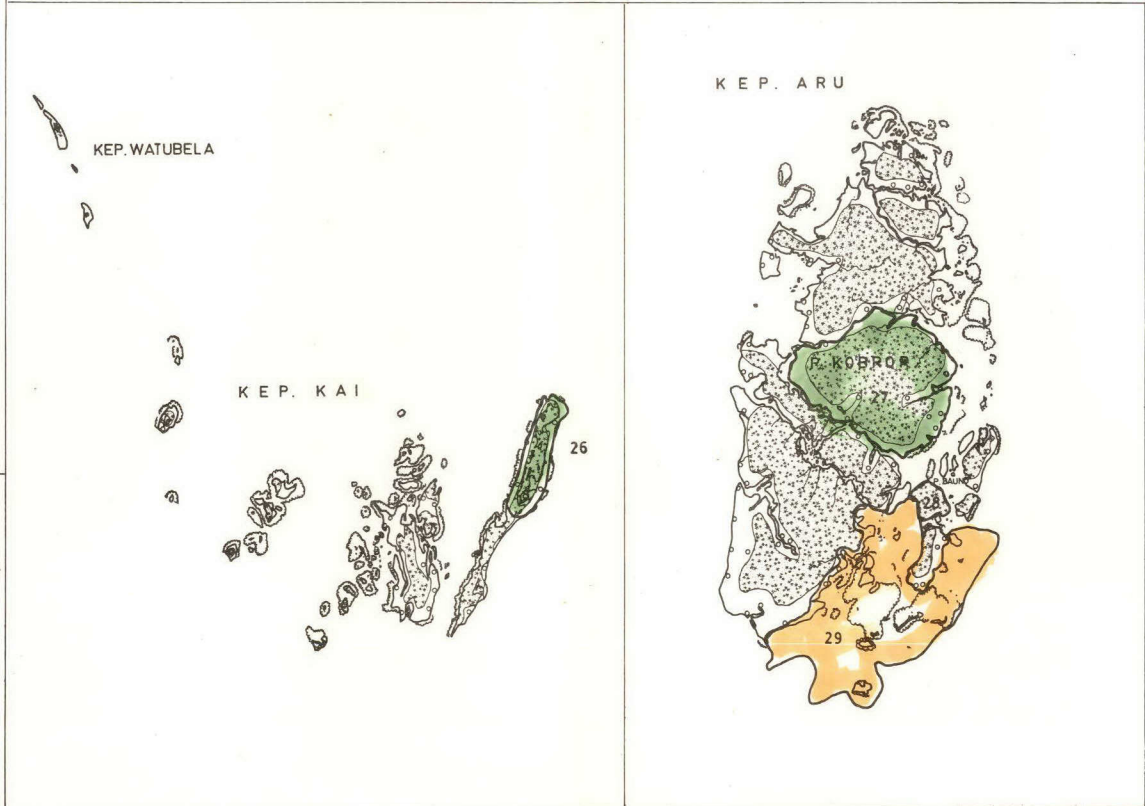
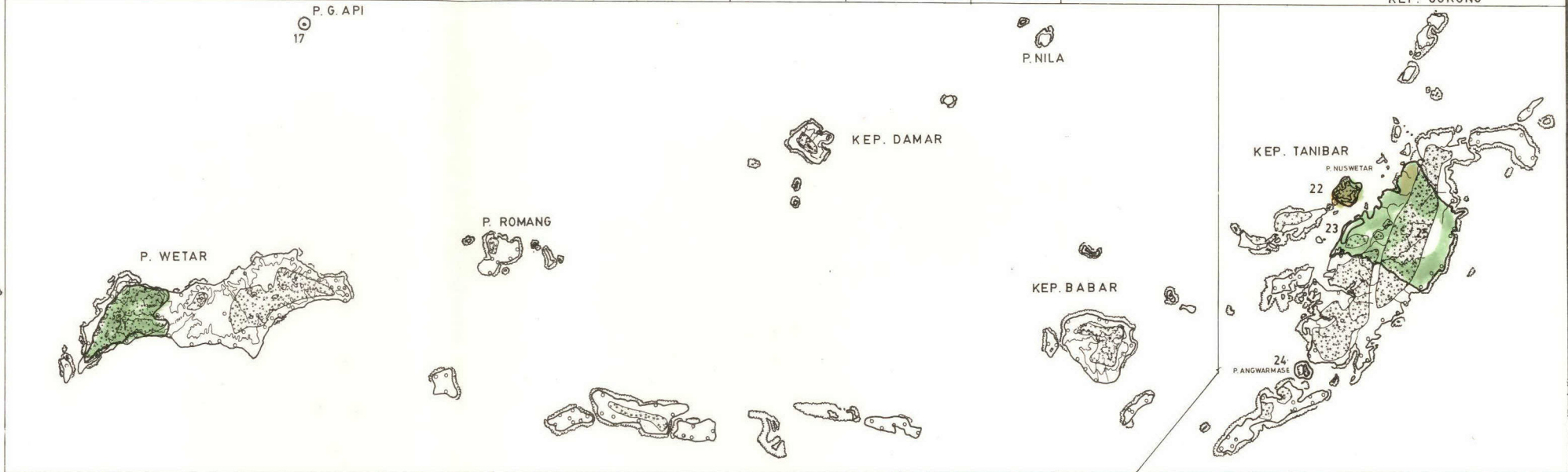
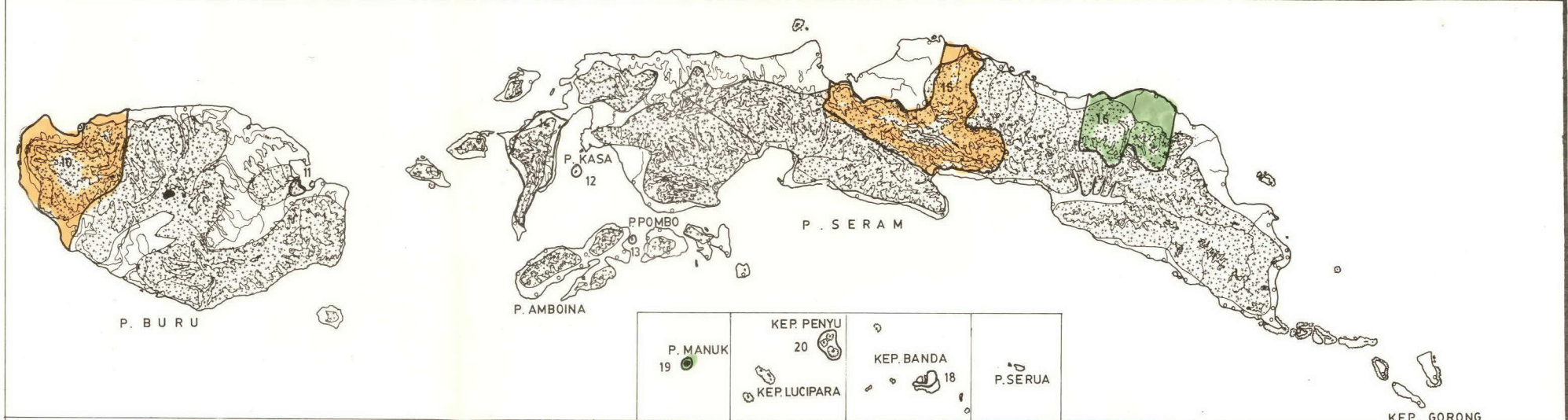
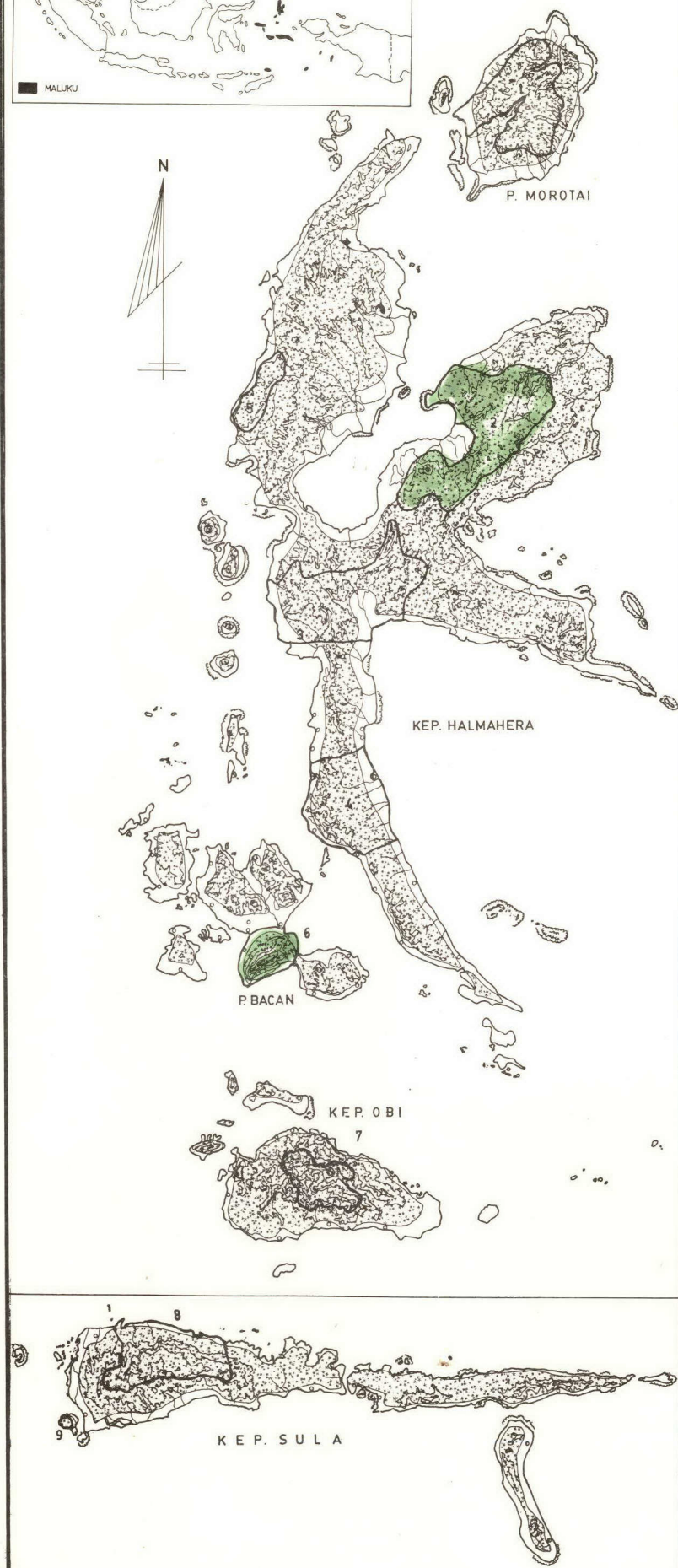
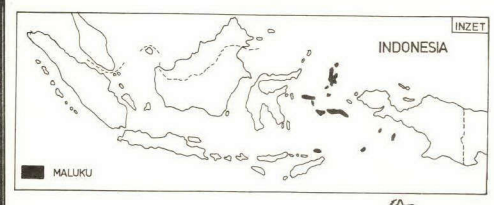
FOREST CONSERVATION AREAS OF MALUKU

HUTAN KONSERVASI DI DAERAH MALUKU

Scale 1 : 2,500,000




KEY/KETERANGAN		RESERVE AREAS/AREAL SUAKA	
	River - Sungai	1. SM Waya Bula	16. CA Wae Bula
	Village - Kampung	2. SM Lolabata	17. CA Gn. Api
	Contour - Garis ketinggian	3. CA Aketajawi	18. CA Laut Banda
	Proposed reserve - Usulan suaka	4. CA Saketa	19. CA P. Manuk
	Existing reserve - Suaka yang ada	5. SM Gn. Camkonora	20. CA P. Penyu
	Coral - Karang	6. CA Gn. Sibela	21. CA Gn. Arnau
	Remaining forest - Hutan yang tersisa	7. CA P. Obi	22. CA P. Nuswetar
		8. CA Taliabu	23. CA Nustaram
		9. CA P. Seho	24. CA P. Angwarmase
		10. SM Gn. Kapalata Muda	25. CA P. Jamdena
		11. CA Waeapo	26. CA Kai Besar
		12. SM/TL P. Kasa	27. SM P. Kabroor
		13. TL P. Pombo	28. SM P. Bann
		14. CA Gn. Sahuai	29. CA/TL Aru Tenggara
		15. TN Manusela	



FOREST CONSERVATION AREAS OF MALUKU HUTAN KONSERVASI DI DAERAH MALUKU

Scale 1 : 2,500,000



KEY/KETERANGAN

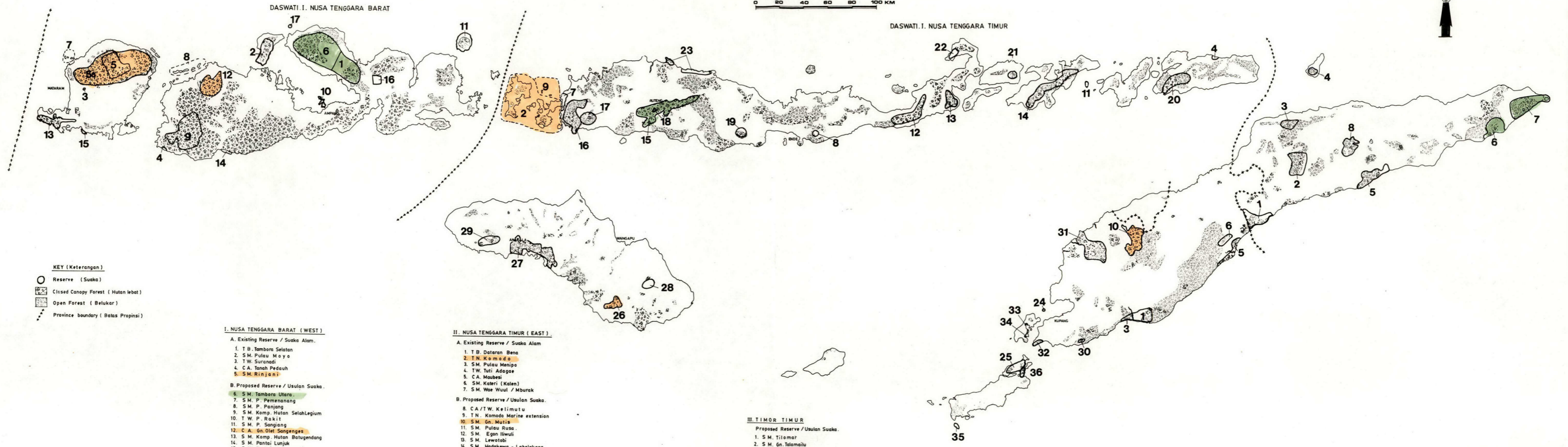

- River - Sungai
- Village - Kampung
- Contour - Garis ketinggian
- Proposed reserve - Usulan suaka
- Existing reserve - Suaka yang ada
- Coral - Karang
- Remaining forest - Hutan yang tersisa

RESERVE AREAS/AREAL SUAKA

- | | |
|-------------------------|----------------------|
| 1. SM Waya Bula | 16. CA Wae Bula |
| 2. SM Lolabata | 17. CA Gn. Api |
| 3. CA Aketajawi | 18. CA Laut Banda |
| 4. CA Saketa | 19. CA P. Manuk |
| 5. SM Gn. Gamkonora | 20. CA P. Peny |
| 6. CA Gn. Sibela | 21. CA Gn. Arnau |
| 7. CA P. Obi | 22. CA P. Nuswet |
| 8. CA Taliabu | 23. CA Nustaram |
| 9. CA P. Seho | 24. CA P. Angwarm |
| 10. SM Gn. Kapalat Muda | 25. CA P. Jandema |
| 11. CA Waeapo | 26. CA Kai Besar |
| 12. SM/TL P. Kasa | 27. SM P. Kabroor |
| 13. TL P. Pombo | 28. SM P. Bann |
| 14. CA Gn. Sahuai | 29. CA/TL Aru Tengah |
| 15. TN Manusela | |

REMAINING FOREST AND EXISTING AND PROPOSED CONSERVATION AREAS IN NUSA TENGGARA (Hutan yang tersisa dan Suaka Alam / usulan Suaka Alam di Nusa Tenggara)

Scale 1 : 2,500,000



- KEY (Keterangan)**
- Reserve (Suaka)
 - ▨ Closed Canopy Forest (Hutan lebat)
 - ▧ Open Forest (Belukar)
 - - - Province boundary (Balas Propinsi)

- I. NUSA TENGGARA BARAT (WEST)**
- A. Existing Reserve / Suaka Alam.**
1. T. B. Tambora Selatan
 2. S. M. Pulau Mayo
 3. T. W. Suranadi
 4. C. A. Tanah Pedauh
 5. S. M. Rinjani
- B. Proposed Reserve / Usulan Suaka.**
6. S. M. Tambora Utara
 7. S. M. P. Pemenanang
 8. S. M. P. Panjang
 9. S. M. Komp. Hutan Selahlegium
 10. T. W. P. Rakit
 11. S. M. P. Sangiang
 12. C. A. Gn. Olet Sangenges
 13. S. M. Komp. Hutan Batugendang
 14. S. M. Pantai Lunjuk
 15. T. W. Pantai Palokwaru
 16. S. M. Hutan Dompu
 17. T. W. P. Satenda

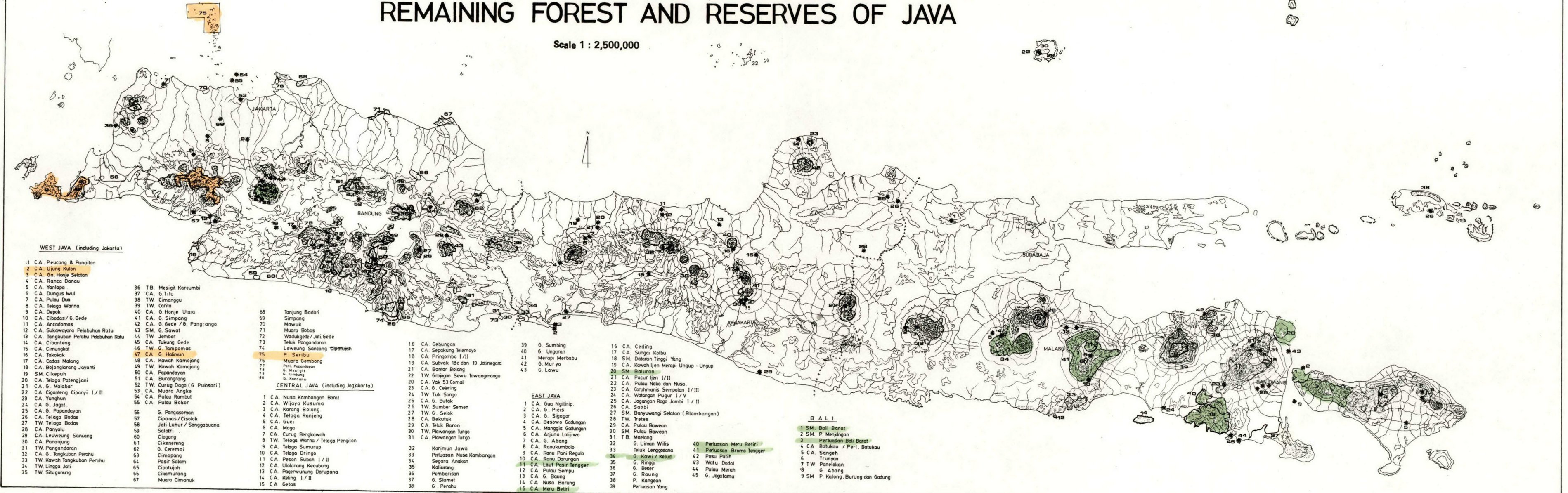
- II. NUSA TENGGARA TIMUR (EAST)**
- A. Existing Reserve / Suaka Alam**
1. T. B. Dataran Bena
 2. T. N. Komodo
 3. S. M. Pulau Menipa
 4. T. W. Tuti Adagee
 5. C. A. Maubesi
 6. S. M. Kateri (Kalen)
 7. S. M. Wae Wuul / Mburak
- B. Proposed Reserve / Usulan Suaka.**
8. C. A. / T. W. Kelimutu
 9. T. N. Komodo Marine extension
 10. S. M. Gn. Mutis
 11. S. M. Pulau Rusa
 12. S. M. Egon Ilwuli
 13. S. M. Lewatobi
 14. S. M. Hadakewa - Labelakang
 15. C. A. Ruteng
 16. S. M. Tg. Kerita Mese
 17. T. W. Danau Sano
 18. T. W. Danau Rana Mesu
 19. C. A. Gn. Ambulambo
 20. C. A. Gn. Muna
 21. C. A. Adanara
 22. S. M. Tg. Watupajung
 23. S. M. Varanus-Reserves
 24. T. W. P. Kera
 25. S. M. Tg. Pukuatu
 26. S. M. Gn. Wanggameti
 27. S. M. Manupue
 28. C. A. Luku Melota
 29. C. A. Watupangata
 30. T. W. Baun

- III. TIMOR TIMUR**
- Proposed Reserve / Usulan Suaka.**
1. S. M. Tilomar
 2. S. M. Gn. Talamailu
 3. T. W. Gn. Fatumasin
 4. T. W. P. Kambing
 5. S. M. Sungai Clere
 6. S. M. Lore
 7. C. A. Danau Ira Lalora / Pulau Yaco
 8. C. A. Gn. Diatuta



REMAINING FOREST AND RESERVES OF JAVA

Scale 1 : 2,500,000



WEST JAVA (including Jakarta)

- 1 CA. Peucang & Panaitan
- 2 CA. Ujung Kulon
- 3 CA. Gn. Honje Selatan
- 4 CA. Ranca Danau
- 5 CA. Yanlapa
- 6 CA. Dungus Iwul
- 7 CA. Pulau Dua
- 8 CA. Telaga Warna
- 9 CA. Depok
- 10 CA. Cibodas / G. Gede
- 11 CA. Arcadomas
- 12 CA. Sukawana Pelabuhan Ratu
- 13 CA. Tangkuban Perahu Pelabuhan Ratu
- 14 CA. Cibanteng
- 15 CA. Cimungkat
- 16 CA. Takolek
- 17 CA. Cadas Malang
- 18 CA. Bojongsarang Jayanti
- 19 SM. Cikepuh
- 20 CA. Telaga Patengjani
- 21 CA. G. Malabar
- 22 CA. Ciganteng Cipanyi I / II
- 23 CA. Yungahun
- 24 CA. G. Jagat
- 25 CA. G. Papandayan
- 26 CA. Telaga Bodas
- 27 TW. Telaga Bodas
- 28 CA. Panyalu
- 29 CA. Lewueng Sancang
- 30 CA. Pananjung
- 31 TW. Pangandaran
- 32 CA. G. Tangkuban Perahu
- 33 TW. Kawah Tangkuban Perahu
- 34 TW. Lingga Jati
- 35 TW. Situgunung

- 36 TB. Mesigit Kareumbi
- 37 CA. G. Titu
- 38 TW. Cimanggu
- 39 TW. Carita
- 40 CA. G. Honje Utara
- 41 CA. G. Simpanj
- 42 CA. G. Gede / G. Pangrango
- 43 SM. G. Sawat
- 44 TW. Jember
- 45 CA. Tukang Gede
- 46 TW. G. Tampomas
- 47 CA. G. Halimun
- 48 CA. Kawah Kamojang
- 49 TW. Kawah Kamojang
- 50 CA. Papandayan
- 51 CA. Burangrang
- 52 TW. Curug Dago (G. Pulesari)
- 53 CA. Muara Angke
- 54 CA. Pulau Rambut
- 55 CA. Pulau Bokor
- 56 G. Pangasoman
- 57 Cipanas / Cisolok
- 58 Jati Luhur / Sanggabuana
- 59 Salatri
- 60 Cikenereng
- 61 G. Ceremai
- 62 Cimopang
- 63 Pasir Salam
- 64 Cipatujah
- 65 Cikamurang
- 66 Muara Cimanuk
- 67

- 68 Tanjung Badari
- 69 Simpang
- 70 Mawuk
- 71 Muara Bobos
- 72 Wadukgede / Jati Gede
- 73 Teluk Pangandaran
- 74 Lewueng Sancang Cipatujah
- 75 P. Saribu
- 76 Muara Gembong
- 77 Peri. Papandayan
- 78 G. Mesigit
- 79 G. Limbung
- 80 G. Kancana

CENTRAL JAVA (including Jogjakarta)

- 1 CA. Nusa Kambangan Barat
- 2 CA. Wijaya Kusuma
- 3 CA. Karang Bolong
- 4 CA. Telaga Ranjeng
- 5 CA. Guci
- 6 CA. Moga
- 7 CA. Curug Bengkiawah
- 8 TW. Telaga Warna / Telaga Pengilon
- 9 CA. Telaga Sumurup
- 10 CA. Telaga Dringo
- 11 CA. Peson Subah I / II
- 12 CA. Ulolanang Kecubung
- 13 CA. Pagerwunung Darupana
- 14 CA. Keling I / II
- 15 CA. Getas

EAST JAVA

- 1 CA. Gua Ngilirip
- 2 CA. G. Picis
- 3 CA. G. Sigogor
- 4 CA. Besowo Gadungan
- 5 CA. Manggis Gadungan
- 6 CA. Arjuna Lalijiwo
- 7 CA. G. Abang
- 8 CA. Ranukumbalo
- 9 CA. Ranu Pani Regulo
- 10 CA. Ranu Darungan
- 11 CA. Laut Pasir Tengger
- 12 CA. Pulau Sempu
- 13 CA. G. Baung
- 14 CA. Nusa Barung
- 15 CA. Meru Betiri
- 16 CA. Gebungan
- 17 CA. Sepakung Telemoyo
- 18 CA. Pringambo I / II
- 19 CA. Subwak 18c dan 19 Jatinegara
- 20 CA. Bantar Bolang
- 21 TW. Grojogan Sewu Tawangmangu
- 22 CA. Vak 53 Comal
- 23 CA. G. Cetering
- 24 TW. Tuk Songo
- 25 CA. G. Butak
- 26 TW. Sumber Semen
- 27 TW. G. Selak
- 28 CA. Bekutuk
- 29 CA. Teluk Baron
- 30 TW. Plawangan Turgo
- 31 CA. Plawangan Turgo
- 32 Karimun Jawa
- 33 Perluasan Nusa Kambangan
- 34 Segara Anak
- 35 Kaliurang
- 36 Pembansan
- 37 G. Slamet
- 38 G. Perahu
- 39 G. Sumbing
- 40 G. Ungaran
- 41 Merapi Merbabu
- 42 G. Mur'yo
- 43 G. Lawu

BALI

- 1 SM. Bali Barat
- 2 SM. P. Mengening
- 3 Perluasan Bali Barat
- 4 CA. Batukau / Peri. Batukau
- 5 CA. Sangeh
- 6 Trunyan
- 7 TW. Pangelokan
- 8 G. Abang
- 9 SM. P. Kalong, Burung dan Gadung
- 16 CA. Ceding
- 17 CA. Sungai Kalbu
- 18 SM. Dataran Tinggi Yang
- 19 CA. Kawah Ijen Merapi Ungup - Ungup
- 20 SM. Baturan
- 21 CA. Pacur Ijen I / II
- 22 CA. Pulau Noko dan Nusa
- 23 CA. Corahmanis Sempolan I / III
- 24 CA. Watangan Pugur I / V
- 25 CA. Jagangan Rogo Jambi I / II
- 26 CA. Saabi
- 27 SM. Banyuwangi Selatan (Blambangan)
- 28 TW. Tretes
- 29 CA. Pulau Bawean
- 30 SM. Pulau Bawean
- 31 TB. Maelang
- 32 G. Liman Wilis
- 33 Teluk Lenggasona
- 34 G. Kawi / Kelud
- 35 G. Ringgi
- 36 G. Beser
- 37 G. Raung
- 38 P. Kangean
- 39 Perluasan Yang
- 40 Perluasan Meru Betiri
- 41 Perluasan Bromo Tengger
- 42 Posu Putih
- 43 Watu Dodol
- 44 Pulau Merah
- 45 G. Jagatamu

**FOREST CONSERVATION AREA OF WEST SUMATERA
HUTAN KONSERVASI DI DAERAH SUMATERA BARAT**

Scale 1 : 2,500,000

KEY / KETERANGAN

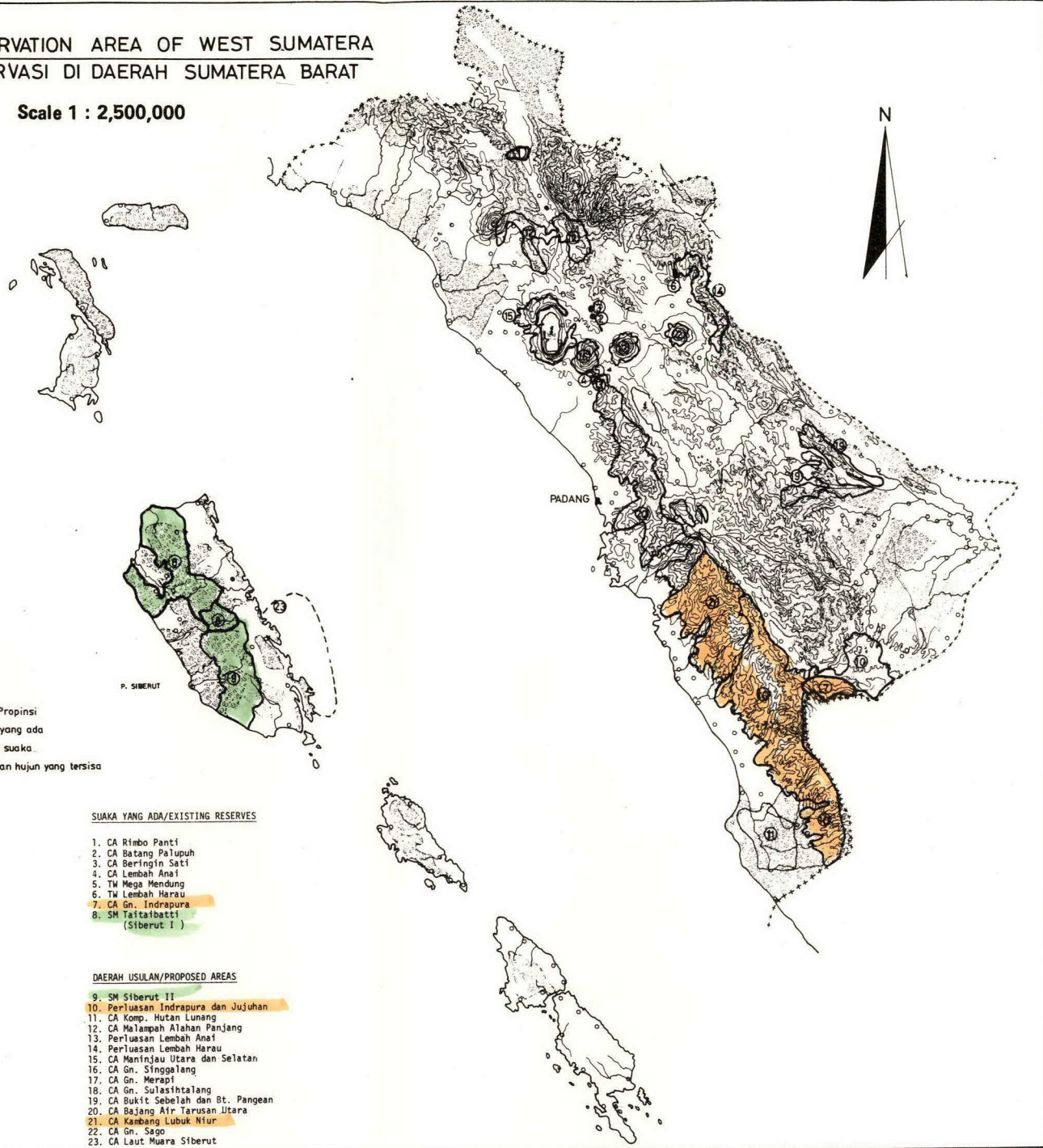
- o Village / Kampung
-  Rivers / Sungai
-  Contours / Ketinggian
- +++ Province boundary / Batas Propinsi
-  Existing Reserves / Suaka yang ada
-  Proposed Reserves / Usulan suaka
-  Remaining rain forest / Hutan hujan yang tersisa

SUAKA YANG ADA/EXISTING RESERVES

1. CA Rimbo Panti
2. CA Batang Palupuh
3. CA Beringin Sati
4. CA Lembah Anai
5. TN Mega Mendung
6. TN Lembah Harau
7. CA Gn. Indrapura
8. SM Taitabatti (Siberut I)

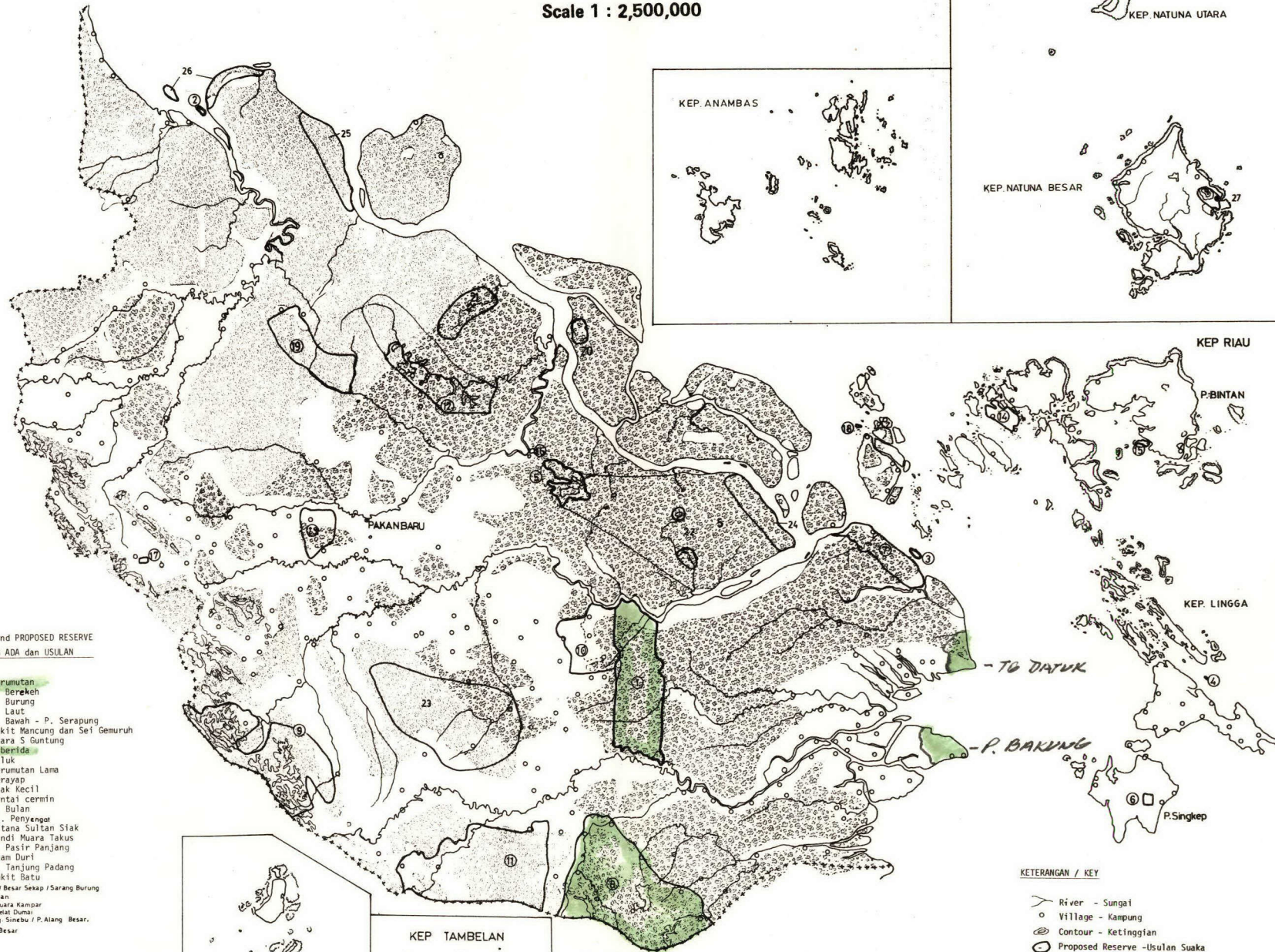
DAERAH USULAN/PROPOSED AREAS

9. SM Siberut II
10. Perluasan Indrapura dan Jujuhan
11. CA Komp. Hutan Lunang
12. CA Malampah Alahan Panjang
13. Perluasan Lembah Anai
14. Perluasan Lembah Harau
15. CA Maninjau Utara dan Selatan
16. CA Gn. Singgalang
17. CA Gn. Merapi
18. CA Gn. Sulastitlang
19. CA Bukit Sebelah dan Bt. Pangean
20. CA Bajang Afr Tarusan Utara
21. CA Kambang Lubuk Niur
22. CA Gn. Sago
23. CA Laut Muara Siberut



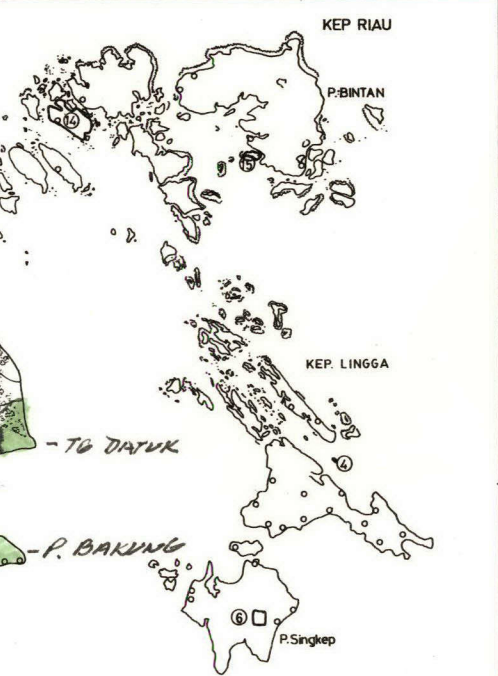


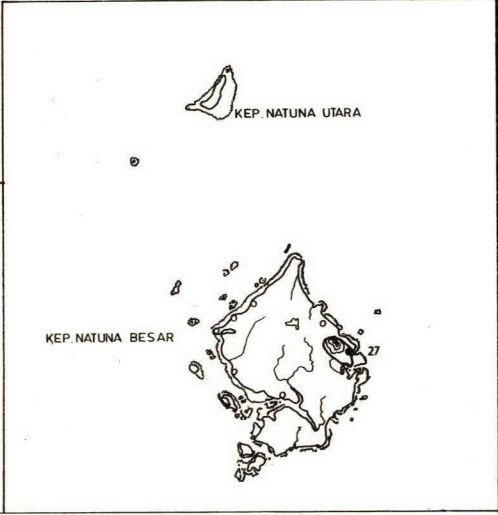
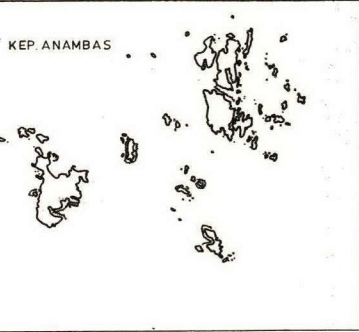
FOREST CONSERVATION AREAS OF RIAU HUTAN KONSERVASI DI DAERAH RIAU

Scale 1 : 2,500,000



EXISTING and PROPOSED RESERVE
SUAKA YANG ADA dan USULAN

- 1. SM. Kerumutan
- 2. CA. P. Berekeh
- 3. CA. P. Burung
- 4. CA. P. Laut
- 5. CA. D. Bawah - P. Serapung
- 6. CA. Bukit Mancung dan Sei Gemuruh
- 7. CA. Muara S Guntung
- 8. CA. Siberida
- 9. CA. Taluk
- 10. SM. Kerumutan Lama
- 11. TB. Perayap
- 12. TB. Siak kecil
- 13. TB. Pantai cermin
- 14. TB. P. Bulan
- 15. TW. P. Penyengat
- 16. TW. Istana Sultan Siak
- 17. TW. Candi Muara Takus
- 18. TW. P. Pasir Panjang
- 19. CA. Giam Duri
- 20. SM. D. Tanjung Padang
- 21. SM. Bukit Batu
- 22. D. Belat / Besar Sekap / Sarang Burung
- 23. Air Sawan
- 24. Bakau Muara Kampar
- 25. Bakau Sebat Duma
- 26. Muara Tg. Sinebu / P. Alang Besar.
- 27. Natuna Besar



- KETERANGAN / KEY
- River - Sungai
 - Village - Kampung
 - Contour - Ketinggian
 - Proposed Reserve - Usulan Suaka
 - Existing Reserve - Suaka yang ada
 - +++ Province Boundary - Batas Propinsi
 - Remaining Rain Forest - Hutan Hujan yang terstisa.

P. Pejantan

FOREST CONSERVATION AREAS OF DAERAH ISTIMEWA ACEH
 HUTAN KONSERVASI DI DAERAH ISTIMEWA ACEH.

Scale 1 : 2,500,000

KETERANGAN / KEY

- o Village / Kampung
- + + + Province boundary / Batas propinsi
- River / Sungai
- Contour / Garis ketinggian
- Existing reserve / Suaka yang ada
- Proposed reserve / Usulan Suaka
- Remaining Rain forest / Hutan hujan yang tersisa.

SUAKA MARGASATWA – GAME RESERVE

1. Gunung Leuser.
2. Kluet.
3. Kappi.

CAGAR ALAM – NATURE RESERVE

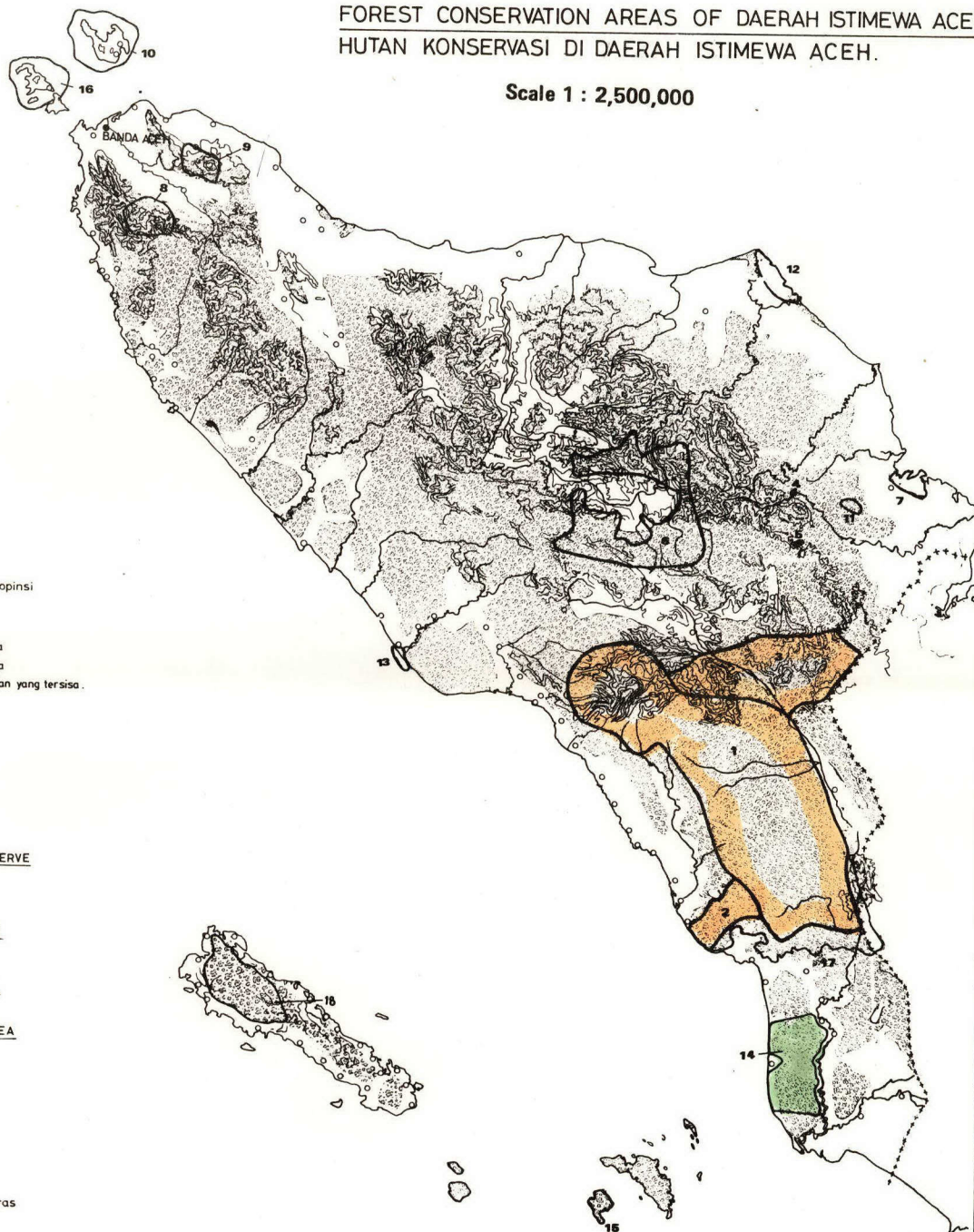
4. Serbajadi.
5. Melidi.

TAMAN BURU–HUNTING RESERVE

6. Lingga Isaq.

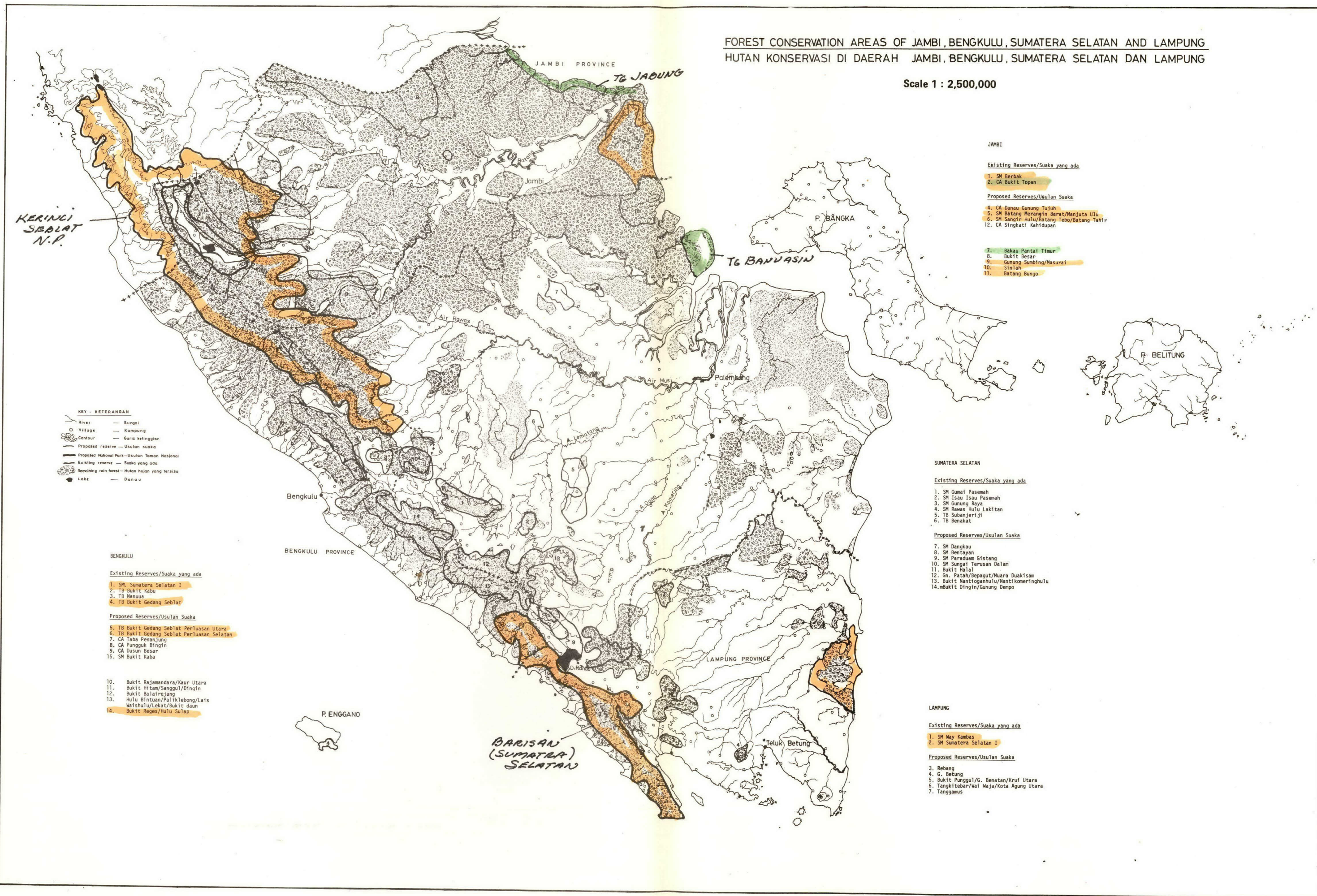
DAERAH USULAN – PROPOSED AREA

7. Kuala Langsa
8. Jantho.
9. Gunung Selawah Agam
10. Aneuk Laut
11. Langsa Kemuning.
12. Kuala Jambu Aye
13. Rantau Pala Gajah
14. Singkil Barat
15. P. Benykaru
16. Perairan P. Weh dan P. Beras
17. Per'asaan Leuser
18. Simeuleu



FOREST CONSERVATION AREAS OF JAMBI, BENGKULU, SUMATERA SELATAN AND LAMPUNG
 HUTAN KONSERVASI DI DAERAH JAMBI, BENGKULU, SUMATERA SELATAN DAN LAMPUNG

Scale 1 : 2,500,000



KERINCI
SEBLAT
N.P.

JAMBI PROVINCE
Tg. JABUNG

Tg. BANUASIH

- KEY - KETERANGAN
- Sungai
 - Kampung
 - Garis ketinggian
 - Usulan suaka
 - Usulan Taman Nasional
 - Suaka yang ada
 - Hutan hujan yang tersisa
 - Danau

- BENGKULU
- Existing Reserves/Suaka yang ada
1. SM Sumatera Selatan I
 2. TB Bukit Kabu
 3. TB Nanua
 4. TB Bukit Gedang Seblat
- Proposed Reserves/Usulan Suaka
5. TB Bukit Gedang Seblat Perluasan Utara
 6. TB Bukit Gedang Seblat Perluasan Selatan
 7. CA Taba Pemanjung
 8. CA Pungguk Bingin
 9. CA Dusun Besar
 15. SM Bukit Kaba
10. Bukit Rajamandara/Kaur Utara
 11. Bukit Hitam/Sangul/Dingin
 12. Bukit Balarejang
 13. Hulu Bintuan/Patiklebong/Lais
 14. Bukit Rezes/Hulu Sulep

- JAMBI
- Existing Reserves/Suaka yang ada
1. SM Berbak
 2. CA Bukit Topan
- Proposed Reserves/Usulan Suaka
4. CA Danau Gunung Tujuh
 5. SM Batang Merangin Barat/Manjuta Ulu
 6. SM Sangir Hulu/Batang Tebo/Batang Tanir
 12. CA Singkat/ Kahidupan
7. Bakau Pantai Timur
 8. Bukit Besar
 9. Gunung Sumbing/Masurai
 10. Sinalah
 11. Batang Bungo

- SUMATERA SELATAN
- Existing Reserves/Suaka yang ada
1. SM Gumai Pasemah
 2. SM Isau Isau Pasemah
 3. SM Gunung Raya
 4. SM Rawas Hulu Lakitan
 5. TB Subanjeriji
 6. TB Benakat
- Proposed Reserves/Usulan Suaka
7. SM Dangkau
 8. SM Bentayan
 9. SM Paradise Gistang
 10. SM Sungai Terusan Dalam
 11. Bukit Hala
 12. Gn. Patah/Bepagut/Muara Duakism
 13. Bukit Nantiohanulu/Nantikomerinulu
 14. Bukit Dingin/Gunung Dempo

- LAMPUNG
- Existing Reserves/Suaka yang ada
1. SM Way Kambas
 2. SM Sumatera Selatan I
- Proposed Reserves/Usulan Suaka
3. Rebang
 4. G. Betung
 5. Bukit Punggul/G. Benatan/Kruf Utara
 6. Tangkitebar/Maj. Kota Agung Utara
 7. Tangemus

BARISAN
(SUMATERA)
SELATAN

P. ENGGANO

P. BANGKA

P. BELITUNG

FOREST CONSERVATION AREAS OF CENTRAL KALIMANTAN
HUTAN KONSERVASI DI DAERAH KALIMANTAN TENGAH

Scale 1 : 2,500,000



KETERANGAN-KEY

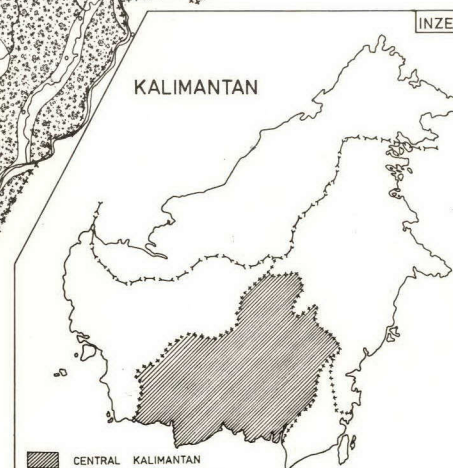
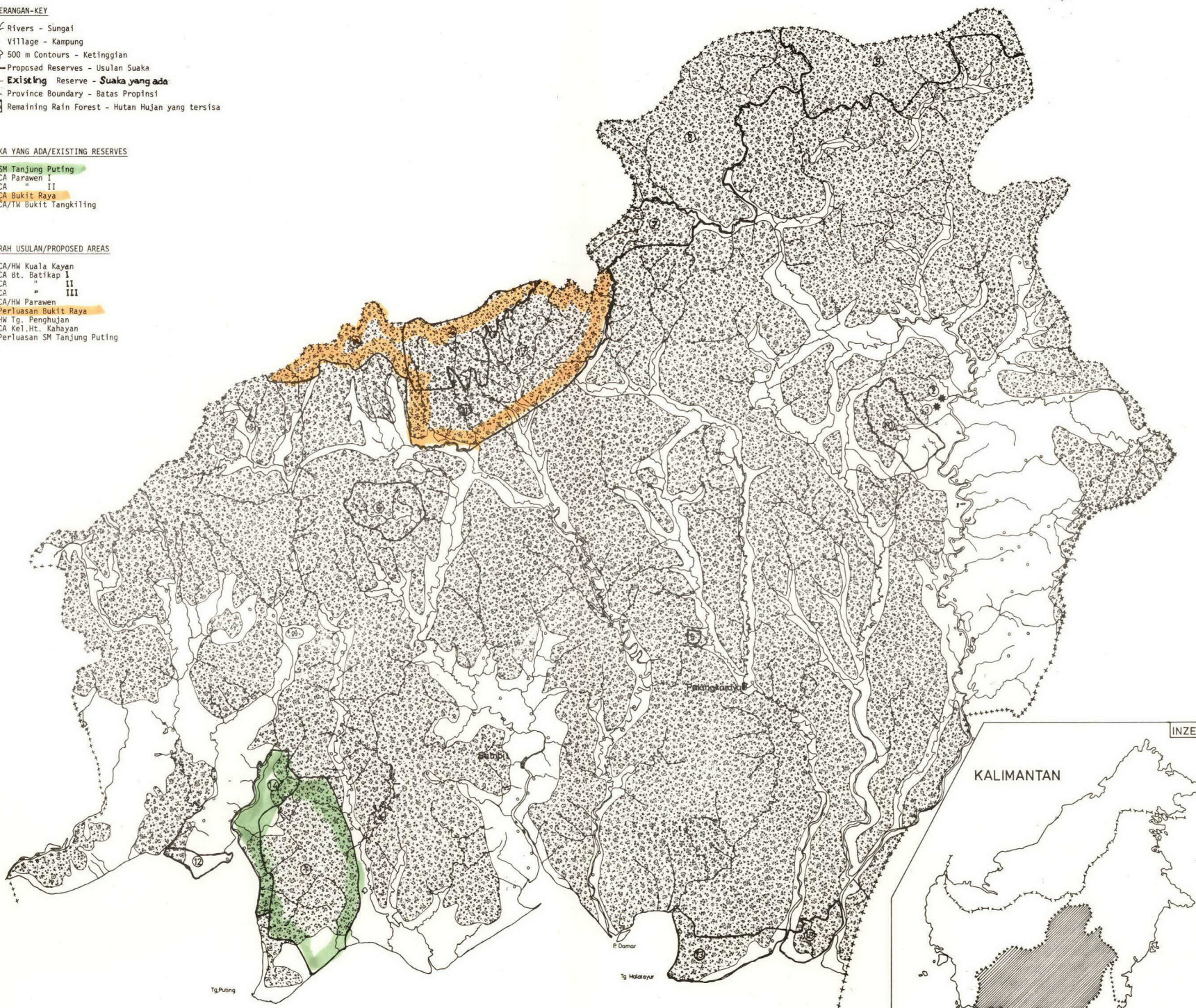
- Rivers - Sungai
- Village - Kampung
- 500 m Contours - Ketinggian
- Proposed Reserves - Usulan Suaka
- Existing Reserve - Suaka yang ada
- Province Boundary - Batas Propinsi
- Remaining Rain Forest - Hutan Hujan yang tersisa

SUAKA YANG ADA/EXISTING RESERVES

1. SM Tanjung Puting
2. CA Parawen I
3. CA " II
4. CA Bukit Raya
5. CA/TW Bukit Tangkiling

DAERAH USULAN/PROPOSED AREAS

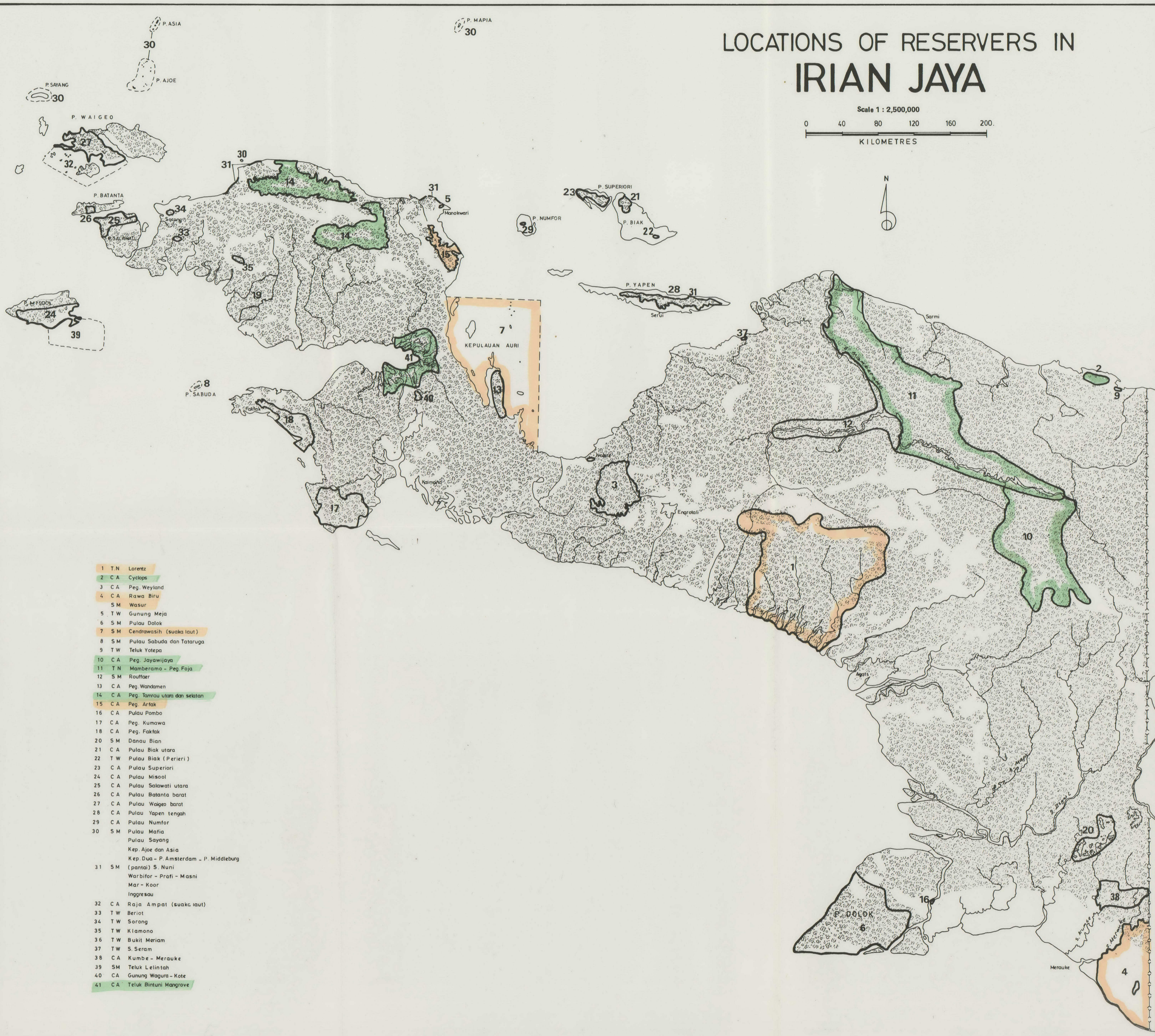
6. CA/HW Kuala Kayen
7. CA Bt. Batikap I
8. CA " II
9. CA " III
10. CA/HW Parawen
11. Perluasan Bukit Raya
12. HW Tg. Penghujan
13. CA Kel.Ht. Kahayan
14. Perluasan SM Tanjung Puting



SUMBER - Foto Landsat
- Usulan P.P.A dan Expert

LOCATIONS OF RESERVERS IN IRIAN JAYA

Scale 1 : 2,500,000

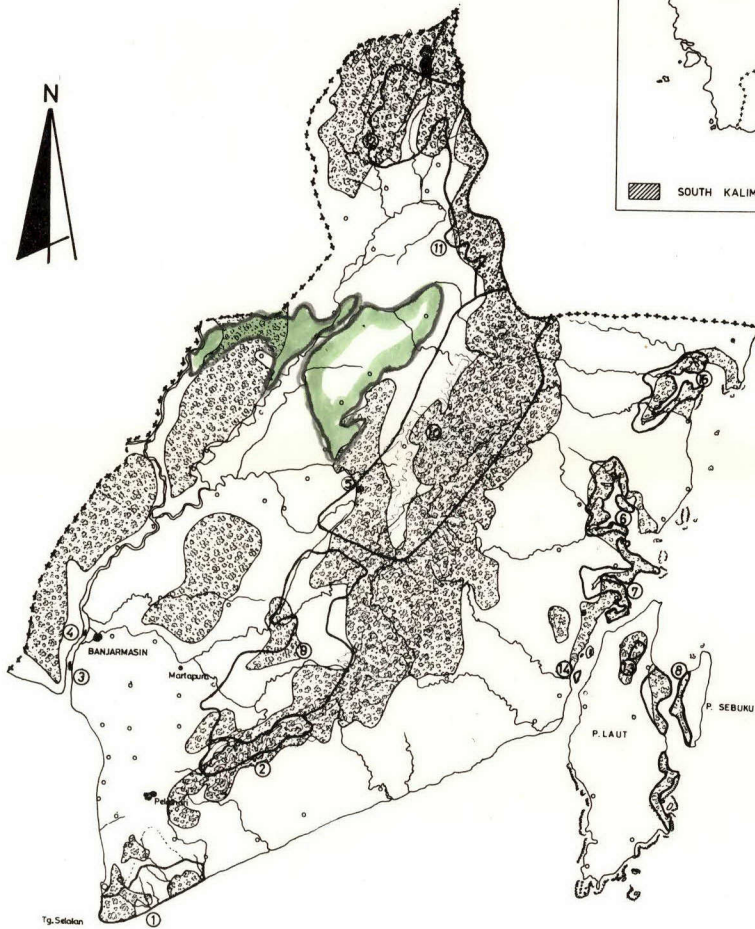
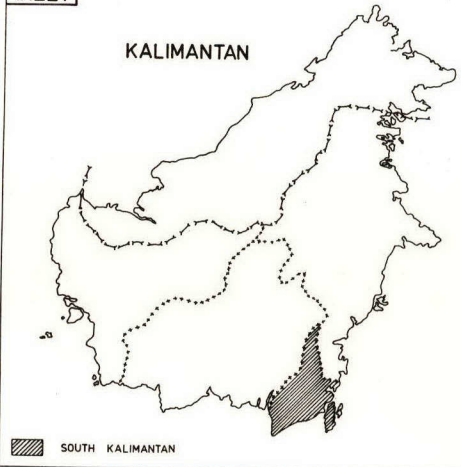


- 1 T.N Lorentz
- 2 C.A Cyclops
- 3 C.A Peg. Weyland
- 4 C.A Rawa Biru
- 5 S.M Wasur
- 6 T.W Gunung Meja
- 7 S.M Pulau Dolok
- 8 S.M Cendrawasih (suaka laut)
- 9 S.M Pulau Sabuda dan Tataruga
- 10 T.W Teluk Yotepa
- 11 C.A Peg. Jayawijaya
- 12 T.N Mamberamo - Peg. Foja
- 13 S.M Rouffaer
- 14 C.A Peg. Wandamen
- 15 C.A Peg. Tamrau utara dan selatan
- 16 C.A Peg. Arafak
- 17 C.A Pulau Pombo
- 18 C.A Peg. Kumawa
- 19 C.A Peg. Faktak
- 20 S.M Danau Bian
- 21 C.A Pulau Biak utara
- 22 T.W Pulau Biak (Perieri)
- 23 C.A Pulau Superiori
- 24 C.A Pulau Misool
- 25 C.A Pulau Salawati utara
- 26 C.A Pulau Batanta barat
- 27 C.A Pulau Waigeo barat
- 28 C.A Pulau Yapen tengah
- 29 C.A Pulau Numfor
- 30 S.M Pulau Mafia
Pulau Sayang
Kep. Ajoe dan Asia
Kep. Dua - P. Amsterdam - P. Middleburg
- 31 S.M (pantai) S. Nuni
Warbifer - Prafi - Masni
Mar - Koor
Inggresau
- 32 C.A Raja Ampat (suaka laut)
- 33 T.W Beriot
- 34 T.W Sorong
- 35 T.W Klamono
- 36 T.W Bukit Meriam
- 37 T.W S. Seram
- 38 C.A Kumbe - Merauke
- 39 S.M Teluk Lelintah
- 40 C.A Gunung Wagura - Kote
- 41 C.A Teluk Bintuni Mangrove

FOREST CONSERVATION AREA OF SOUTH KALIMANTAN
 HUTAN KONSERVASI DI DAERAH KALIMANTAN SELATAN

Scale 1 : 2,500,000

INZET



SUAKA YANG ADA/EXISTING RESERVES

1. SM Pleihari Tanah Laut
2. SM Pleihari Martapura
3. CA P. Kaget
4. TW P. Kembang
5. CA Gn. Kentawun

DAERAH USULAN/PROPOSED AREAS

16. CA Pamukan
6. CA Kelumpang Baai
7. CA Tg. Dewa Barat
8. CA P. Sebulu Barat
9. Perluasan SM Pleihari Martapura
10. CA Meratus Ulu Barabai
11. CA Meratus Ulu Sungai-Tanjung
12. CA Muara Uya
13. CA P. Laut
14. CA P. Suwangi
15. CA P. Kalambau

KETERANGAN-KEY

- Rivers - Sungai
- Village - Kampung
- 300 m Contours - Ketinggian
- Proposed Reserves - Usulan Suaka
- Existing Reserve **Suaka yang ada**
- Province Boundary - Batas Propinsi
- Remaining Rain Forest - Hutan Hujan yang tersisa

SUMBER - Foto Landsat
 - Usulan PPA dan Expert

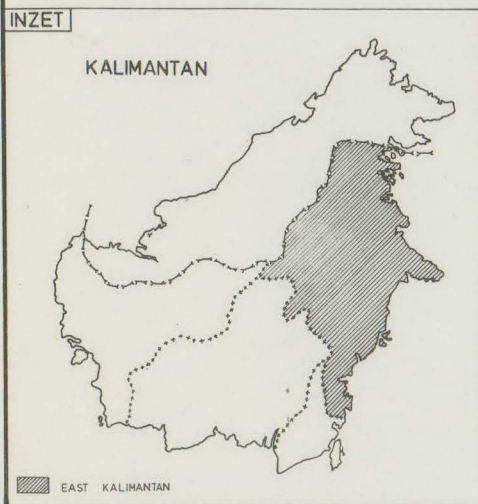
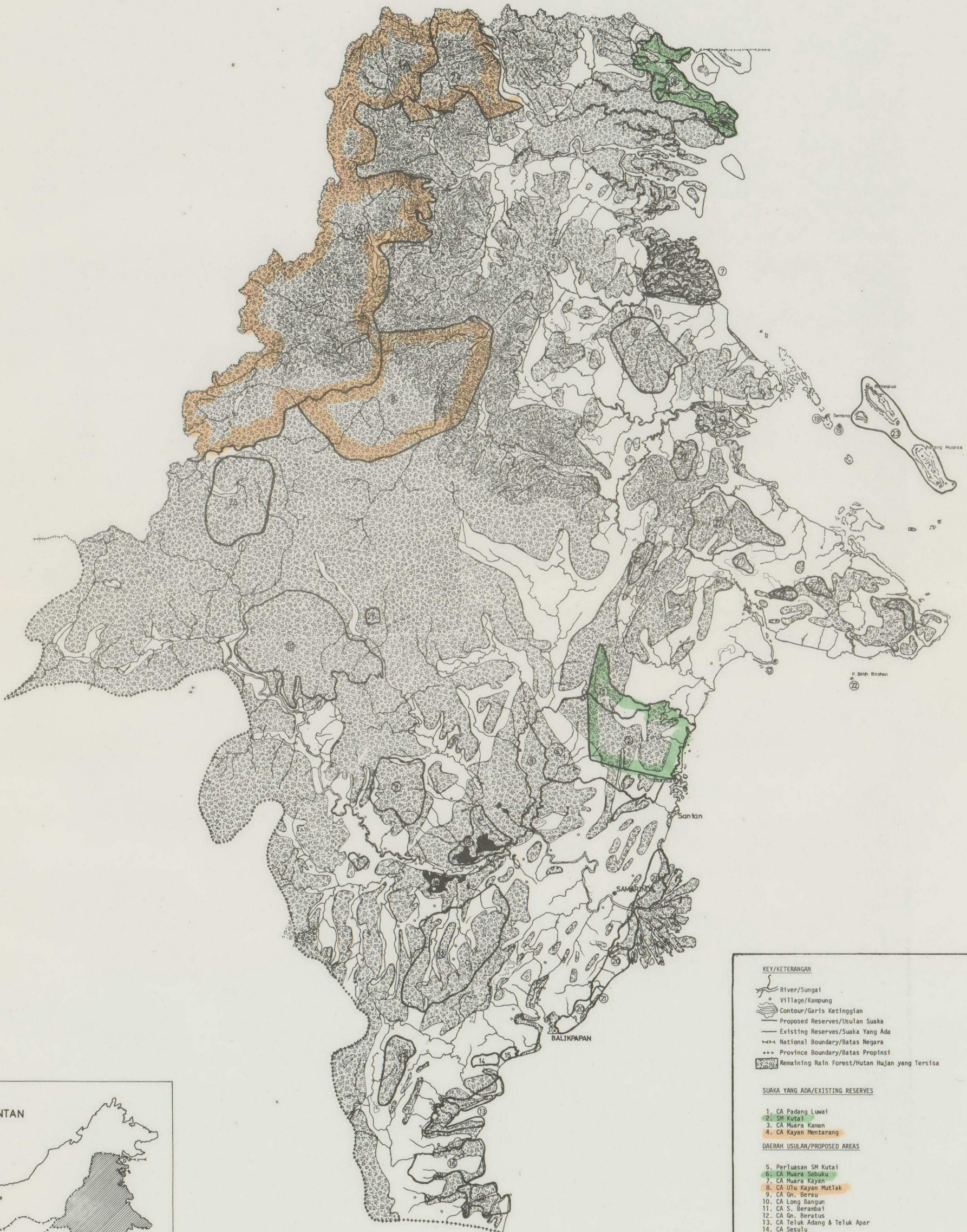
15 D. Kalambau

*BARITO BASIN, ALABIA
 BOLOLO, AMUNTAI*

TA. 1981

FOREST CONSERVATION AREAS OF EAST KALIMANTAN
 HUTAN KONSERVASI DI DAERAH KALIMANTAN TIMUR

Scale 1 : 2,500,000



KEY/KETERANGAN

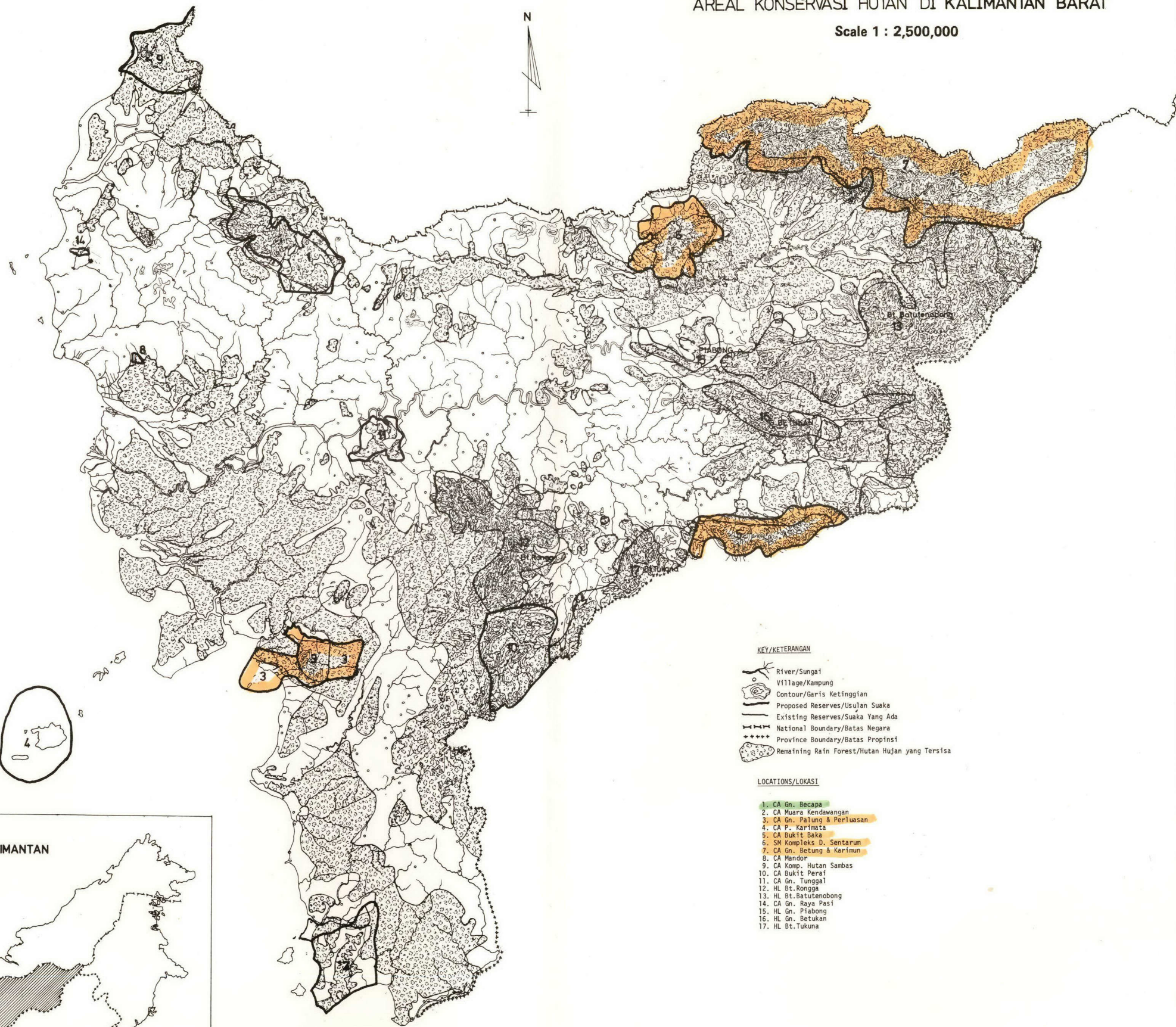
- River/Sungai
- Village/Kampung
- Contour/Garis Ketinggian
- Proposed Reserves/Usulan Suaka
- Existing Reserves/Suaka Yang Ada
- National Boundary/Batas Negara
- Province Boundary/Batas Propinsi
- Remaining Rain Forest/Hutan Hujan yang Tersisa

SUAKA YANG ADA/EXISTING RESERVES

1. CA Padang Luma
 2. SM Kutai
 3. CA Muara Kaman
 4. CA Kayan Mentarang
- DAERAH USULAN/PROPOSED AREAS
5. Perluasan SM Kutai
 6. CA Muara Sebak
 7. CA Muara Kayan
 8. CA Ulu Kayan Mutlak
 9. CA Gn. Berau
 10. CA Long Bangun
 11. CA S. Berambai
 12. CA Gn. Beratus
 13. CA Teluk Adang & Teluk Apar
 14. CA Sesulu
 15. CA Kayu Kuku
 16. TB Apar Besar
 17. CA Gn. Lumut
 18. (a) CA Perairan S. Matkam +
(b) CA Danau Semayang
 19. CA P. Semana & P. Sangalaki
 20. CA Pantai Samarinda
 21. CA Hutan Aggreg & Tanah Merah
 22. CA P. Birah-birahan
 23. Perairan P. Maratus & Karang Muaras
 24. CA Ulu Sembakung
 25. CA Apo Kayan
 26. CA Batu Kristal
 27. CA Kelompok Hutan Kapur

FOREST CONSERVATION AREAS OF WEST KALIMANTAN
AREAL KONSERVASI HUTAN DI KALIMANTAN BARAT

Scale 1 : 2,500,000

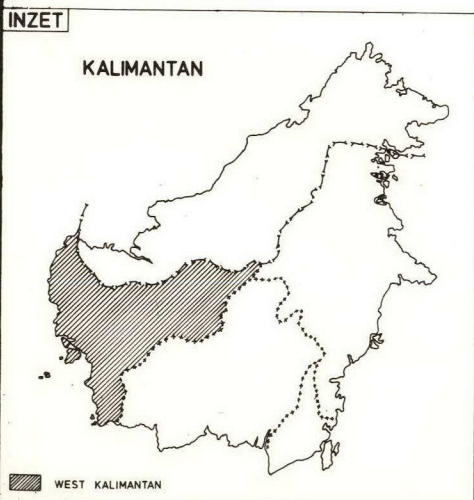


KEY/KETERANGAN

- River/Sungai
- Village/Kampung
- Contour/Garis Ketinggian
- Proposed Reserves/Usulan Suaka
- Existing Reserves/Suaka Yang Ada
- National Boundary/Batas Negara
- Province Boundary/Batas Propinsi
- Remaining Rain Forest/Hutan Hujan yang Tersisa

LOCATIONS/LOKASI

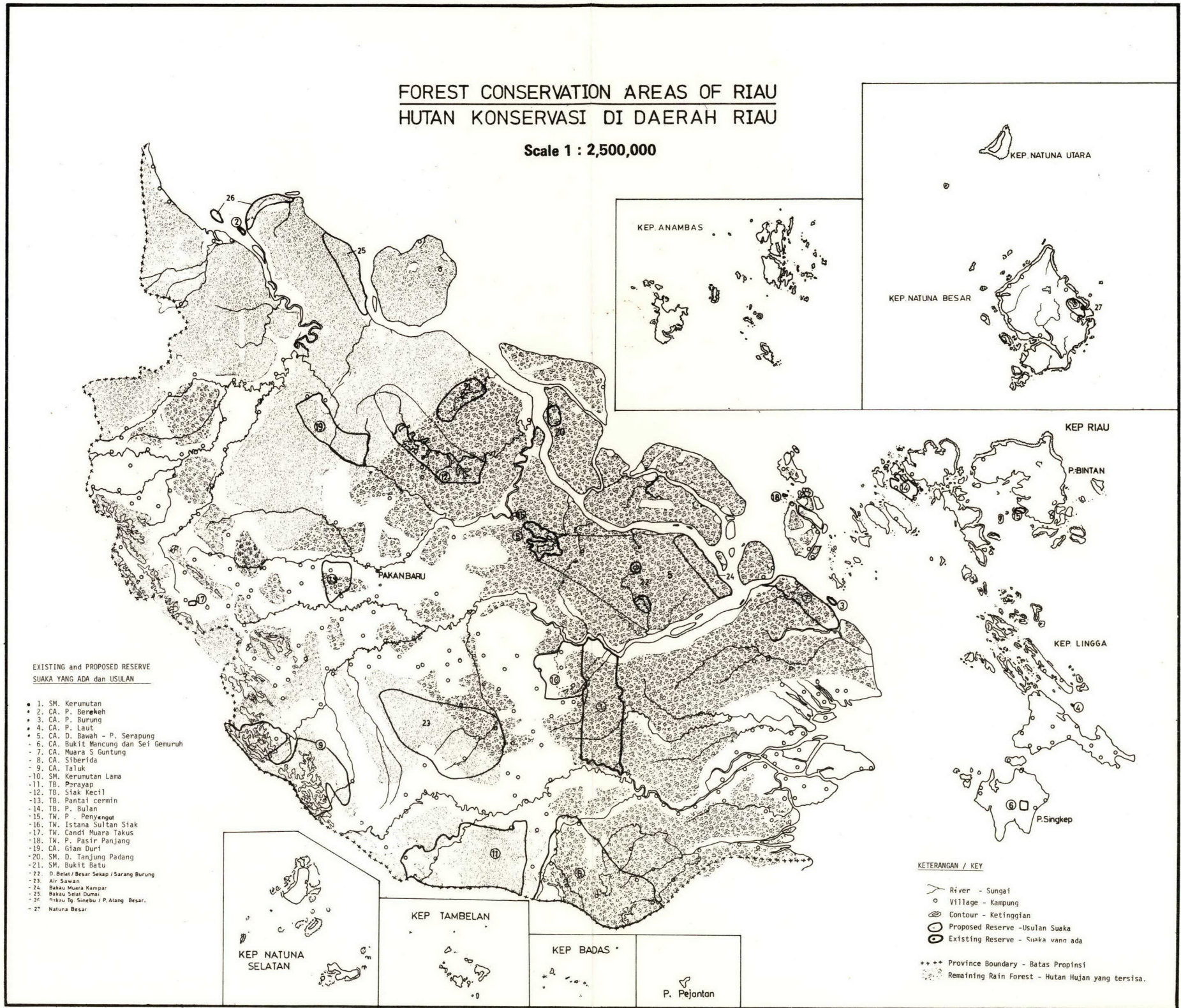
- 1. CA Gn. Becapa
- 2. CA Muara Kendawangan
- 3. CA Gn. Palung & Perluasan
- 4. CA P. Karimata
- 5. CA Bukit Baka
- 6. SW Kompleks D. Sentarum
- 7. CA Gn. Betung & Karimun
- 8. CA Mandor
- 9. CA Komp. Hutan Sambas
- 10. CA Bukit Pera1
- 11. CA Gn. Tungal
- 12. HL Bt. Rongga
- 13. HL Bt. Batutenobong
- 14. CA Gn. Raya Pasi
- 15. HL Gn. Ptabong
- 16. HL Gn. Betukan
- 17. HL Bt. Tukuna



SUMBER: - Foto Landsat
- Usulan PPA dan Expert

FOREST CONSERVATION AREAS OF RIAU HUTAN KONSERVASI DI DAERAH RIAU

Scale 1 : 2,500,000



EXISTING and PROPOSED RESERVE
SUAKA YANG ADA dan USULAN

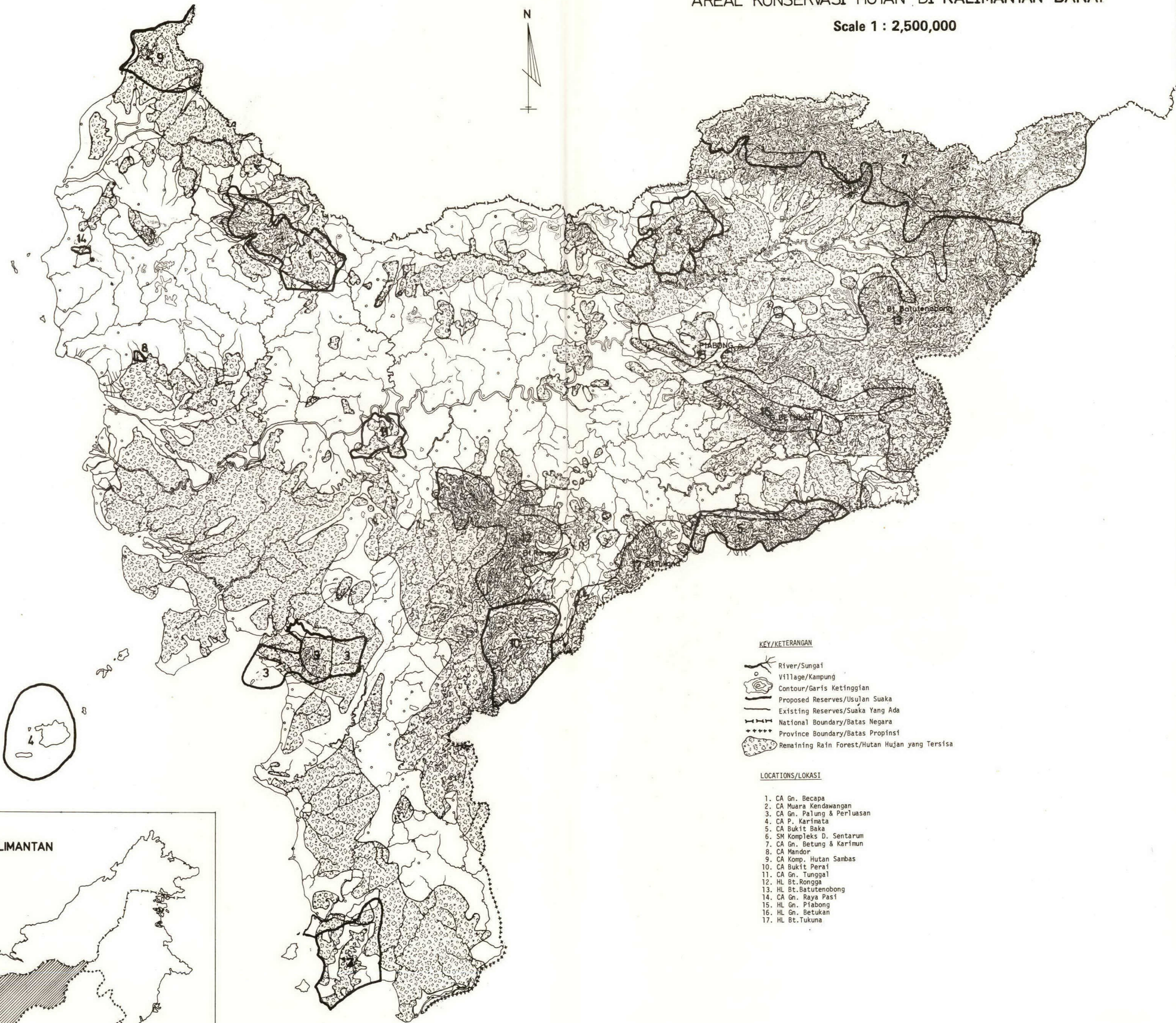
- 1. SM. Kerumutan
- 2. CA. P. Berekeh
- 3. CA. P. Burung
- 4. CA. P. Laut
- 5. CA. D. Bawah - P. Serapung
- 6. CA. Bukit Mancung dan Sei Gemuruh
- 7. CA. Muara S Guntung
- 8. CA. Siberida
- 9. CA. Taluk
- 10. SM. Kerumutan Lama
- 11. TB. Perayap
- 12. TB. Siak Kecil
- 13. TB. Pantai cermin
- 14. TB. P. Bulan
- 15. TW. P. Penyengat
- 16. TW. Istana Sultan Siak
- 17. TW. Candi Muara Takus
- 18. TW. P. Pasir Panjang
- 19. CA. Giam Duri
- 20. SM. D. Tanjung Padang
- 21. SM. Bukit Batu
- 22. D. Belat Besar-Sekap / Sarang Burung
- 23. Air Sawan
- 24. Bakau Muara Kampar
- 25. Bakau Selat Dumai
- 26. Bakau Tg. Sinebu / P. Atang Besar.
- 27. Natuna Besar

KETERANGAN / KEY

- River - Sungai
- Village - Kampung
- ⊖ Contour - Ketinggian
- Proposed Reserve - Usulan Suaka
- ⊖ Existing Reserve - Suaka yang ada
- *** Province Boundary - Batas Propinsi
- ⊖ Remaining Rain Forest - Hutan Hujan yang tersisa.

FOREST CONSERVATION AREAS OF WEST KALIMANTAN
AREAL KONSERVASI HUTAN DI KALIMANTAN BARAT

Scale 1 : 2,500,000

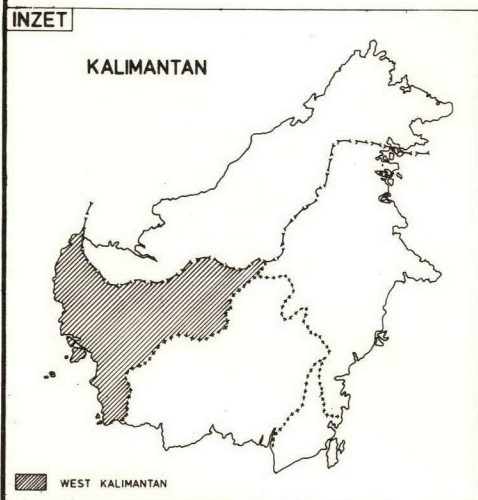
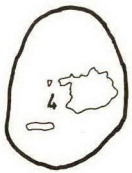


KEY/KETERANGAN

- River/Sungai
- Village/Kampung
- Contour/Garis Ketinggian
- Proposed Reserves/Usulan Suaka
- Existing Reserves/Suaka Yang Ada
- National Boundary/Batas Negara
- Province Boundary/Batas Propinsi
- Remaining Rain Forest/Hutan Hujan yang Tersisa

LOCATIONS/LOKASI

1. CA Gn. Becapa
2. CA Muara Kendawangan
3. CA Gn. Palung & Perluasan
4. CA P. Karimata
5. CA Bukit Baka
6. SM Kompleks D. Sentarum
7. CA Gn. Betung & Karimun
8. CA Mandor
9. CA Komp. Hutan Sambas
10. CA Bukit Peraf
11. CA Gn. Tunggal
12. HL Bt. Rongga
13. HL Bt. Batutenobong
14. CA Gn. Raya Pasi
15. HL Gn. Piabong
16. HL Gn. Betukan
17. HL Bt. Tukuna



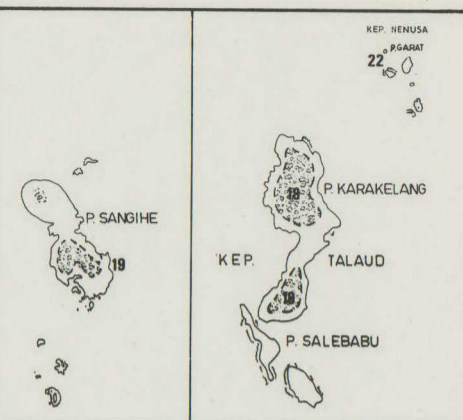
SUMBER: - Foto Landsat
- Usulan PPA dan Expert

FOREST CONSERVATION AREAS OF SULAWESI

Hutan konservasi daerah Sulawesi

Scale 1 : 2,500,000

0 20 40 60 80 100 KM





- KEY - KETERANGAN**
- River - Sungai
 - Village - Kampung
 - Contours - Garis ketinggian
 - Proposed Reserve - Usulan suaka
 - Existing Reserve - Suaka yang ada
 - Province Boundary - Batas provinsi
 - Remaining rain forest - Hutan hujan yang tersisa
- EXISTING RESERVES/SUAKA YANG ADA**
- NORTH SULAWESI**
1. CA Tangkoko-Dua Saudara
 - 2a. SH Manobo-nembo
 3. HL Soputan
 4. HL Gn. Loken
 5. HL Gn. Klabat
 6. HL Wau
 7. HL Temposo-Sinan Sayang
 8. CA Gn. Ambang
 9. SH Dunoga
 - 10-15. Plus Dunoga-Bone extension
 11. PHL Gn. Simbalang
 12. CA Panua
 16. HL Gn. Danar
 17. HL Lobatodaa and Paguyunan Barat
 18. TB P. Karakelang
 20. Manado Bay
 21. CA Tanggale
 22. CA P. Carat
 23. CA Mas Papaya Raja
- PROPOSED AREAS/DAERAH USULAN**
- 2b. Marine Park
 - 13-14. Marisa Complex
 19. SH Gn. Sahendarunan
- EXISTING RESERVES/SUAKA YANG ADA**
- CENTRAL SULAWESI**
- SULAWESI TENGAH**
1. SH Patti-Patti
 2. CA Paboya
 3. SH Lore Malimanta
 4. SH Lembyan
 5. CA Tanjung Api
 6. TW Banjar Lindu
 7. CA Morowali
 8. TW Wera
 10. SH To Matop
 11. SH P. Dolangan
 12. Perluasan D. Lindu
- PROPOSED AREAS/DAERAH USULAN**
9. S. Saluki
 13. Kop. CA Hutan Gn. Dako
 14. Komp. SH Gn. Sojol
 15. Perairan P. Peleng
 16. Komp. CA Hutan Sudi Toli-Toli
 17. Komp. Hutan Palu dan sekitarnya
 18. Komp. Hutan Morowali Peg. Balantak
 19. SH Sandiriang
 20. Kep. Togian
- EXISTING RESERVES/SUAKA YANG ADA**
- SOUTH EAST SULAWESI**
- SULAWESI TENGGARA**
1. CA Napabulano
 2. CA Lamedae
 3. SH Tanjung Awelengo
 4. TB Gn. Matunohai
 5. TW Tira Risa/Air Jatuh
 6. SH Buton Utara
- PROPOSED AREAS/DAERAH USULAN**
7. CA Kayu Kuku (Tambae) di Lamedae
 8. SH Rawa Opa
 9. SH Polewa
 10. Tg. Bastiko
 11. SH Tg. Peropa (Tg. Amolengo)
 12. SH Kaki Inaw
 13. CA Lembusango
 14. TW Makonti
 15. Teluk Lasolo
 16. Selat Mowoni
 17. Selat Muna
 18. P. Kasi-Kawia dan perairannya
 19. CA Lasolo
 20. Kep. Tukang Besi
- EXISTING RESERVES/SUAKA YANG ADA**
- SOUTH SULAWESI**
- SULAWESI SELATAN**
1. CA Bantimurung (diubah TW)
 2. CA Karaenta
 3. SH Lempuke-Mampole
 4. CA Peg. Faruhampeni
 5. TW D. Matano/Mahalano
 6. TW D. Tomoti
 7. CA Bulu Saraung
 8. TB Bontobahari
 22. Perluasan Bantimurung dan Karaenta
- PROPOSED AREAS/DAERAH USULAN**
9. Mamuju (Tapalang)
 10. SH Masuju
 11. SH G. Mambulliling
 12. SH Kangkang
 13. TW Rempu
 14. CA Lemitontiko
 15. CA Agathis hamii Sunarorong
 16. Kep. Selayana
 17. SH D. Tepe
 18. TB Torokkapa
 19. TW Matapa
 20. Lariang
 21. SH Palangka
 22. TU Konara
 24. S. Canda
 25. CA Peg. Latiinjong
 26. CA G. Lompobatang
 27. SH Kep. Taka Bone Rate

FOREST CONSERVATION AREAS OF MALAYSIA

Hutan konservasi dan kawasan simpanan

Scale: 1:250,000



What is difference
between orange
and pink?

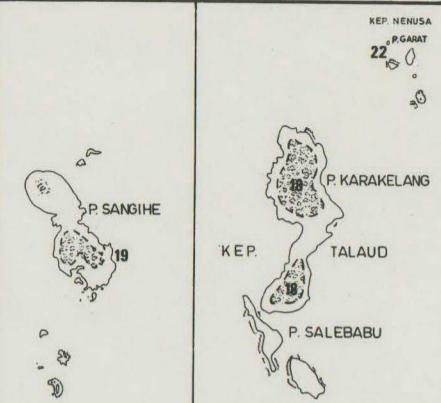


FOREST CONSERVATION AREAS OF SULAWESI

Hutan konservasi daerah Sulawesi

Scale 1 : 2,500,000

0 20 40 60 80 100 KM



KEY - KETLARAN

- River - Sungai
- Village - Kampung
- Contours - Garis ketinggian
- - - Proposed Reserve - Usulan suaka
- - - Existing Reserve - Suaka yang ada
- Province Boundary - Batas propinsi
- Remaining rain forest - Hutan hujan yang tersisa

EXISTING RESERVES/SUAKA YANG ADA NORTH SULAWESI
SULAWESI UTARA

1. CA Tangkoko-Dua Saudara
- 2a. SM Mambo-mambo
3. HL Soputan
4. HL Gn. Lokon
5. HL Gn. Klabat
6. HL Miu
7. HL Tampopo-Sinan Sayang
8. CA Gn. Anbang
9. SM Dumaga
- 10+15. Plus Dumaga-Bone extension
11. PHL Gn. Simbalang
12. CA Panua
15. HL Gn. Damar
17. HL Lobatoda and Paguyunan Barat
18. TB P. Karakelang
20. Manado Bay
21. CA Tanggale
22. CA P. Carrat
23. CA Mas Papaya Raja

PROPOSED AREAS/DAERAH USULAN

- 2b. Marine Park
- 13+14. Marisa Complex
19. SM Gn. Sahendarunan

EXISTING RESERVES/SUAKA YANG ADA CENTRAL SULAWESI
SULAWESI TENGAH

1. SM Patti-Patti
2. CA Paboya
3. SM Lore Kalamanta
4. SM Lembayan
5. CA Tanjung Api
6. TM Imanu Lindu
7. CA Morowali
8. TM Mera
10. SM Tg. Matop
11. SM P. Dolansan
12. Perluasan D. Lindu

PROPOSED AREAS/DAERAH USULAN

9. S. Saluki
13. Kop. CA Hutan Gn. Dako
14. Komp. SM Gn. Sojoi
15. Perairan P. Peleng
16. Komp. CA Hutan Buoi Toli-Toli
17. Komp. Hutan Patu dan sekitarnya
18. Komp. Hutan Morowali Peg. Balantak
19. SM Bankiriang
20. Kep. Tegian

EXISTING RESERVES/SUAKA YANG ADA SOUTH EAST SULAWESI
SULAWESI TENGGARA

1. CA Napabalano
2. CA Lamedae
3. SM Tanjung Amelengo
4. TB Gn. Matusohai
5. TM Tirta Ritba/Air Jatuh
6. SM Buton Utara

PROPOSED AREAS/DAERAH USULAN

7. CA Kayu Kuku (Tambea) di Lamedae
8. SM Rase Opa
9. SM Polewai
10. Tg. Battikolo
11. SM Tg. Peropa (Tg. Amelengo)
12. SM Kakinawe
13. CA Lambasango
14. TM Makoni
15. Teluk Lasolo
16. Selat Woomi
17. Selat Muna
18. P. Kawi-Kawia dan perairannya
19. CA Lasolo
20. Kep. Tukang Besi

EXISTING RESERVES/SUAKA YANG ADA SOUTH SULAWESI
SULAWESI SELATAN

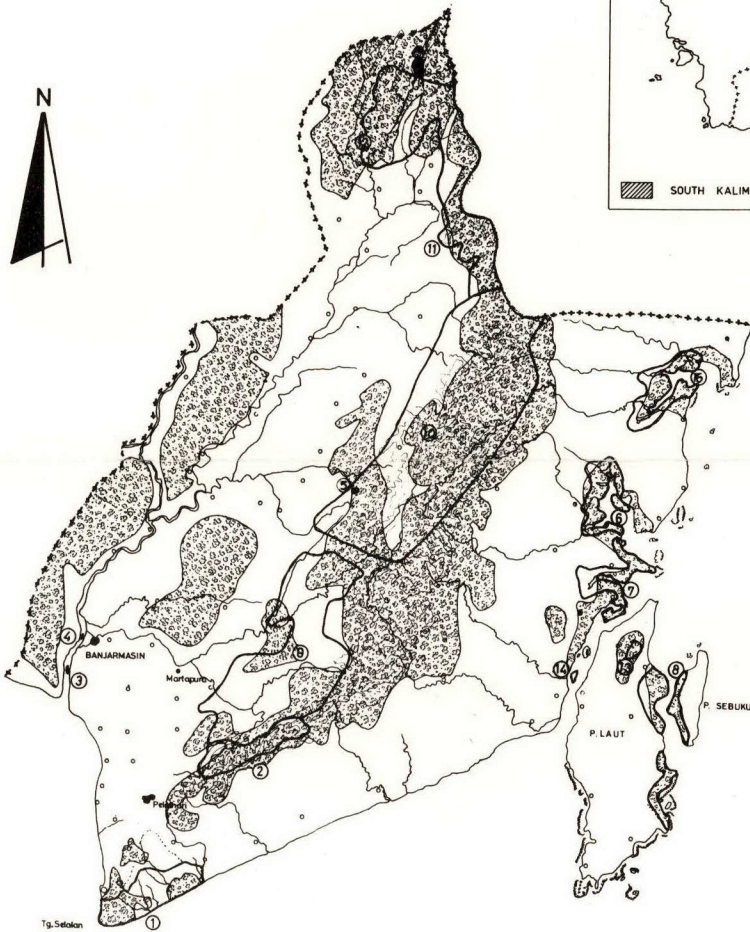
1. CA Bantimurung (diubah TV)
2. CA Karaenta
3. SM Leupuko-Mampile
4. CA Peg. Faruhampeni
5. TM D. Matano/Mahalano
6. TM D. Touuti
7. CA Bulu Saraung
8. TB Santobahari
22. Perluasan Bantimurung dan Karaenta

PROPOSED AREAS/DAERAH USULAN

9. Mamuju (Tapalang)
10. SM Masupu
11. SM C. Mamballing
12. SM Kangkong
13. TM Rompi
14. CA Lemikomiko
15. CA Agathis hami Sunarorong
16. Kep. Sama Iona
17. SM D. Tepe
18. TB Torokkapai
19. TM Matanga
20. Larfing
21. SM Palangka
22. TM Komara
24. S. Camba
25. CA Peg. Lattimjong
26. CA G. Lompobatang
27. SM Kep. Taka Bone Rate

**FOREST CONSERVATION AREA OF SOUTH KALIMANTAN
HUTAN KONSERVASI DI DAERAH KALIMANTAN SELATAN**

Scale 1 : 2,500,000



- KETERANGAN-KEY**
- Rivers - Sungai
 - Village - Kampung
 - 300 m Contours - Ketinggian
 - Proposed Reserves - Usulan Suaka
 - Existing Reserve **Suaka yang ada**
 - Province Boundary - Batas Propinsi
 - Remaining Rain Forest - Hutan Hujan yang tersisa

- SUAKA YANG ADA/EXISTING RESERVES**
1. SM Pleihari Tanah Laut
 2. SM Pleihari Martapura
 3. CA P. Kaget
 4. TW P. Kembang
 5. CA Gr. Kentawun

- DAERAH USULAN/PROPOSED AREAS**
16. CA Pamukan
 6. CA Kelumpang Baai
 7. CA Tg. Dewa Barat
 8. CA P. Sebuk Barat
 9. Perluasan SM Pleihari Martapura
 10. CA Meratus Ulu Barabai
 11. CA Meratus Ulu Sungai-Tanjung
 12. CA Muara Uya
 13. CA P. Laut
 14. CA P. Suwangi
 15. CA P. Kalambau

SUMBER - Foto Landsat
- Usulan PPA dan Expert

06



FOREST CONSERVATION AREAS OF CENTRAL KALIMANTAN
 HUTAN KONSERVASI DI DAERAH KALIMANTAN TENGAH

Scale 1 : 2,500,000



KETERANGAN-KEY

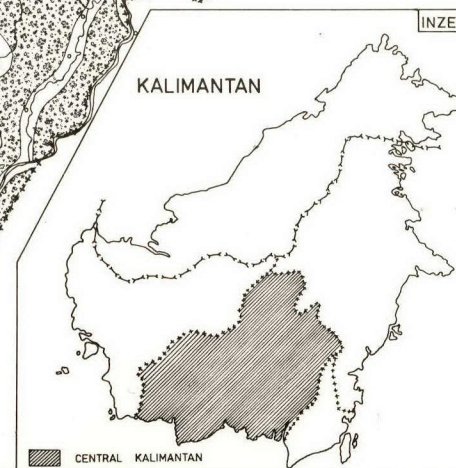
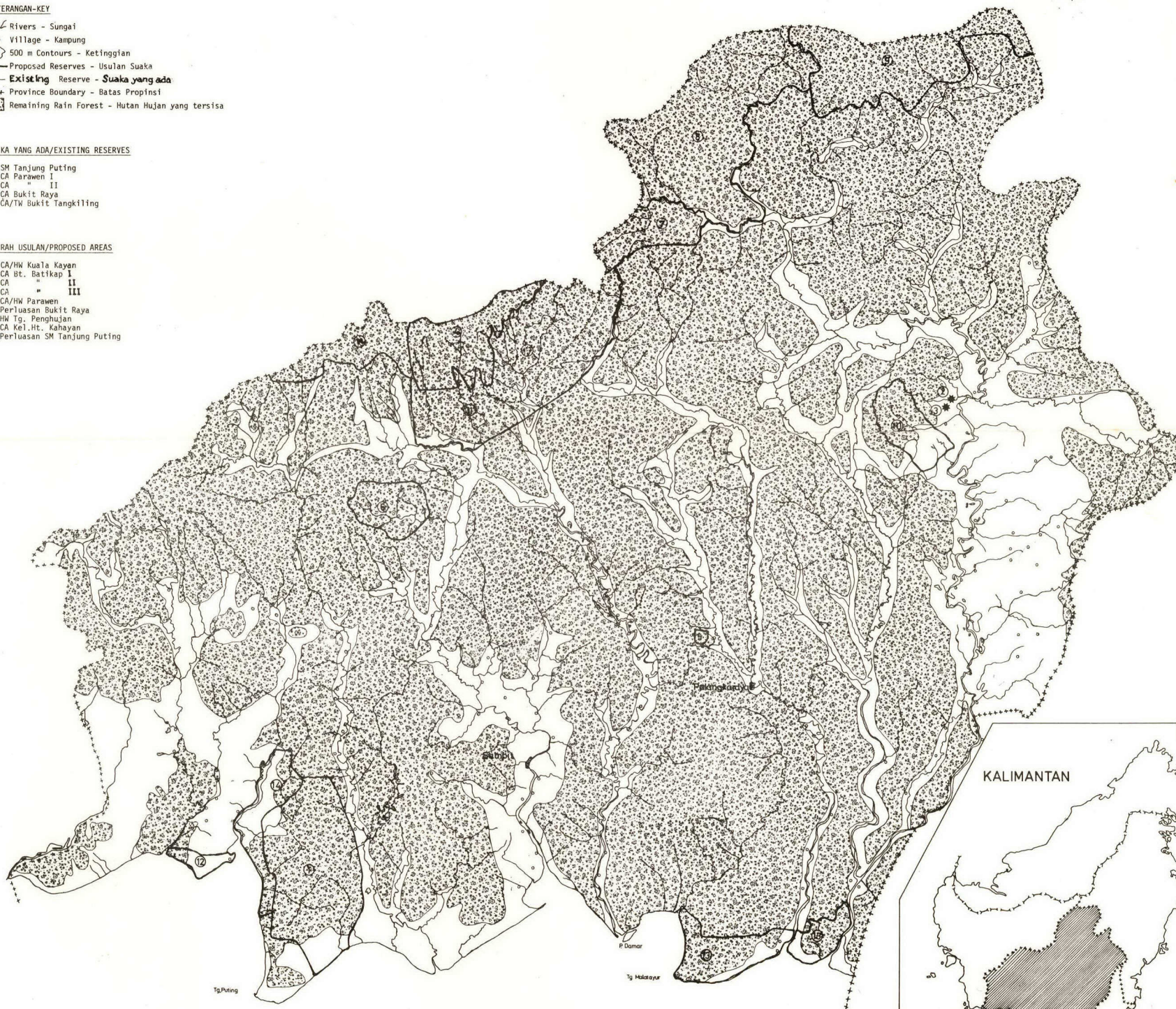
- Rivers - Sungai
- Village - Kampung
- 500 m Contours - Ketinggian
- Proposed Reserves - Usulan Suaka
- Existing Reserve - Suaka yang ada
- Province Boundary - Batas Propinsi
- Remaining Rain Forest - Hutan Hujan yang tersisa

SUAKA YANG ADA/EXISTING RESERVES

1. SM Tanjung Puting
2. CA Parawen I
3. CA " II
4. CA Bukit Raya
5. CA/TW Bukit Tangkiling

DAERAH USULAN/PROPOSED AREAS

6. CA/HW Kuala Kayan
7. CA Bt. Batikap I
8. CA " II
9. CA " III
10. CA/HW Parawen
11. Perluasan Bukit Raya
12. HW Tg. Penghujan
13. CA Kel.Ht. Kahayan
14. Perluasan SM Tanjung Puting



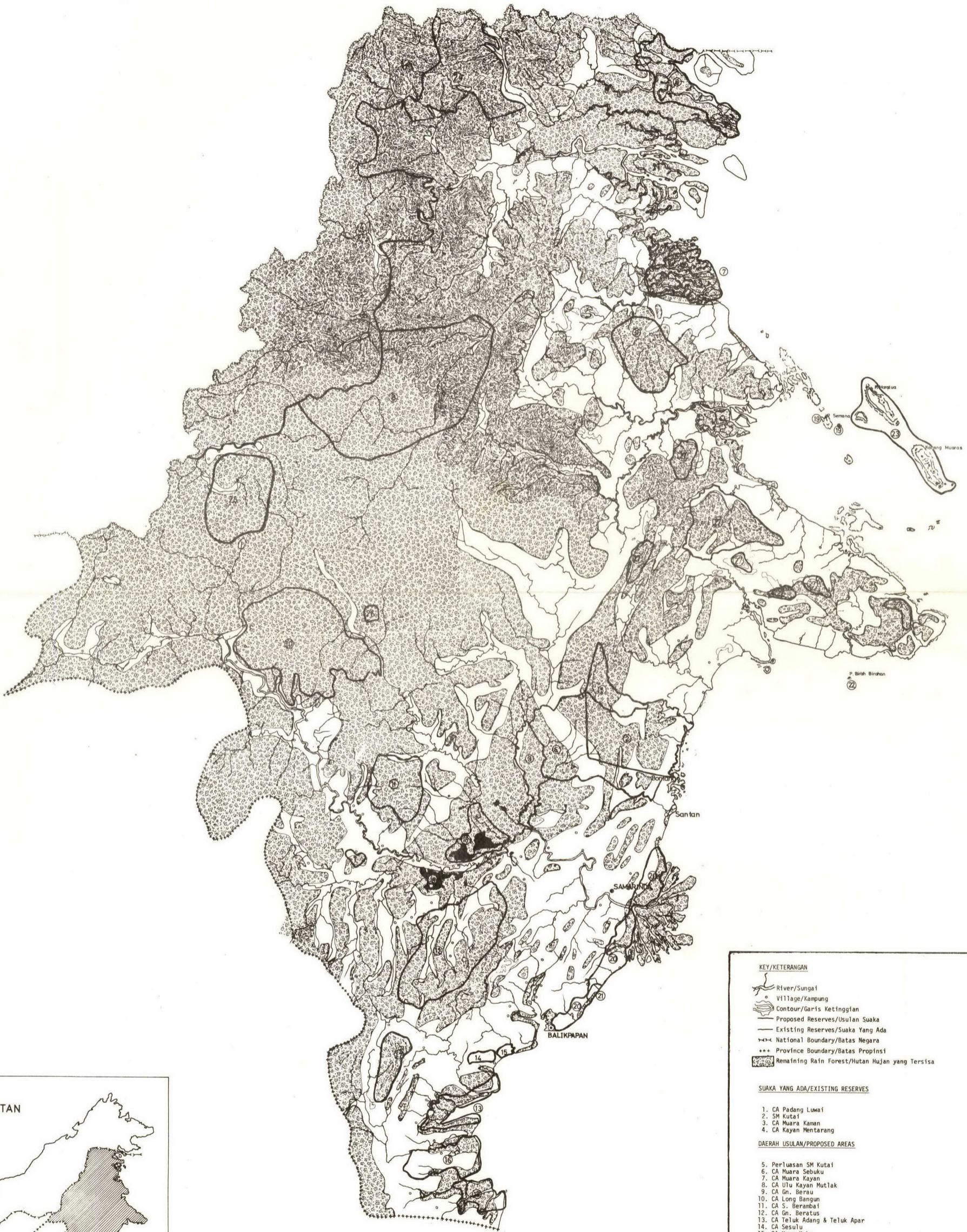
SUMBER - Foto Landsat
 - Usulan P.P.A dan Expert

06



FOREST CONSERVATION AREAS OF EAST KALIMANTAN
 HUTAN KONSERVASI DI DAERAH KALIMANTAN TIMUR

Scale 1 : 2,500,000



KEY/KETERANGAN

- River/Sungai
- Village/Kampung
- Contour/Garis Ketinggian
- Proposed Reserves/Usulan Suaka
- Existing Reserves/Suaka Yang Ada
- National Boundary/Batas Negara
- Province Boundary/Batas Propinsi
- Remaining Rain Forest/Hutan Hujan yang Tersisa

SUAKA YANG ADA/EXISTING RESERVES

1. CA Padang Luwai
2. SM Kutai
3. CA Muara Kaman
4. CA Kayan Mentarang

DAERAH USULAN/PROPOSED AREAS

5. Perluasan SM Kutai
6. CA Muara Sebak
7. CA Muara Kayan
8. CA Ulu Kayan Mutlak
9. CA Gn. Berau
10. CA Long Bangun
11. CA S. Berambai
12. CA Gn. Beratus
13. CA Teluk Adang & Teluk Apar
14. CA Sesulu
15. CA Kayu Kuku
16. TB Apar Besar
17. CA Gn. Lumut
18. (a) CA Perairan S. Mahkam +
 (b) CA Danau Semayang
19. CA P. Semana & P. Sangalaki
20. CA Pantai Samarinda
21. CA Hutan Angrek & Tanah Merah
22. CA P. Bira-bira
23. Perairan P. Maratus & Karang Muaras
24. CA Ulu Sembakung
25. CA Apo Kayan
26. CA CA Batu Kristal
27. CA Kelompok Hutan Kapur

SUMBER - Foto Landsat
 - Usulan PPA dan Expert

FOREST CONSERVATION AREAS OF JAMBI, BENGKULU, SUMATERA SELATAN AND LAMPUNG
 HUTAN KONSERVASI DI DAERAH JAMBI, BENGKULU, SUMATERA SELATAN DAN LAMPUNG

Scale 1 : 2,500,000



KEY - KETERANGAN

River — Sungai
 Village — Kampung
 Contour — Garis ketinggian
 Proposed reserve — Usulan suaka
 Proposed National Park — Usulan Taman Nasional
 Existing reserve — Suaka yang ada
 Remaining rain forest — Hutan hujan yang tersisa
 Lake — Danau

- BENGKULU**
- Existing Reserves/Suaka yang ada
1. SM Sumatera Selatan I
 2. TB Bukit Kaba
 3. TB Nanua
 4. TB Bukit Gedang Seblat
- Proposed Reserves/Usulan Suaka
5. TB Bukit Gedang Seblat Perluasan Utara
 6. TB Bukit Gedang Seblat Perluasan Selatan
 7. CA Taba Pemanjung
 8. CA Pungguk Bingin
 9. CA Dusun Besar
 15. SM Bukit Kaba
10. Bukit Rajamandara/Kaur Utara
 11. Bukit Hitam/Sanggal/Dingin
 12. Bukit Balarejang
 13. Hulu Birtuan/Patiklebong/Lais Maishulu/Lekat/Bukit daun
 14. Bukit Reges/Hulu Sulap

- JAMBI**
- Existing Reserves/Suaka yang ada
1. SM Berbak
 2. CA Bukit Topan
- Proposed Reserves/Usulan Suaka
4. CA Danau Gunung Tujuh
 5. SM Batang Merangin Barat/Manjuta Ulu
 6. SM sangir Hulu/Batang Tebo/Batang Tahir
 12. CA Singkat Kahidupan
7. Bakau Pantai Timur
 8. Bukit Besar
 9. Gunung Sumbing/Masurai
 10. Sinalah
 11. Batang Bungo

- SUMATERA SELATAN**
- Existing Reserves/Suaka yang ada
1. SM Gumai Pasemah
 2. SM Isau Isau Pasemah
 3. SM Gunung Raya
 4. SM Rawas Hulu Lektan
 5. TB Subanjerti
 6. TB Benakat
- Proposed Reserves/Usulan Suaka
7. SM Dangkau
 8. SM Bentayan
 9. SM Paradum Gistang
 10. SM Sungai Terusan Dalam
 11. Bukit Hatal
 12. Gn. Patah/Bepagut/Muara Duakisam
 13. Bukit Nantioanulu/Nantikomerinulu
 14. mBukit Dingin/Gunung Dempo

- LAMPUNG**
- Existing Reserves/Suaka yang ada
1. SM Way Kambas
 2. SM Sumatera Selatan I
- Proposed Reserves/Usulan Suaka
3. Rebang
 4. G. Betung
 5. Bukit Punggul/G. Benatan/Kruai Utara
 6. Tangkibabar/Wai Maja/Kota Agung Utara
 7. Tanggamus

REMAINING FOREST AND RESERVES OF JAVA

Scale 1 : 2,500,000



WEST JAVA (including Jakarta)

- 1 C.A. Peucang & Panaitan
- 2 C.A. Ujung Kulon
- 3 C.A. Gn. Hanje Selatan
- 4 C.A. Ranca Danau
- 5 C.A. Yanlapa
- 6 C.A. Dungus Iwul
- 7 C.A. Pulau Dua
- 8 C.A. Telaga Warna
- 9 C.A. Depok
- 10 C.A. Cibodas / G. Gede
- 11 C.A. Arcadomas
- 12 C.A. Sukawayana Pelabuhan Ratu
- 13 C.A. Tangkuban Perahu Pekabuhan Ratu
- 14 C.A. Cibanteng
- 15 C.A. Cimungkat
- 16 C.A. Takalak
- 17 C.A. Cadas Malang
- 18 C.A. Bajenglarang Jayanti
- 19 S.M. Cikepuh
- 20 C.A. Telaga Patengjani
- 21 C.A. G. Malabar
- 22 C.A. Ciganteng Cipanyi I / II
- 23 C.A. Yungihun
- 24 C.A. Jagat
- 25 C.A. G. Papandayan
- 26 C.A. Telaga Bodas
- 27 T.W. Telaga Bodas
- 28 C.A. Panyalu
- 29 C.A. Leuweung Sancang
- 30 C.A. Pananjung
- 31 T.W. Pangandaran
- 32 C.A. G. Tangkuban Perahu
- 33 T.W. Kawah Tangkuban Perahu
- 34 T.W. Lingga Jati
- 35 T.W. Situgunung

- 36 T.B. Mesigit Kareumbi
- 37 C.A. G. Tilu
- 38 T.W. Cimanggu
- 39 T.W. Carita
- 40 C.A. G. Honje Utara
- 41 C.A. G. Simpang
- 42 C.A. G. Gede / G. Pangrango
- 43 S.M. G. Sawat
- 44 T.W. Jember
- 45 C.A. Tukung Gede
- 46 T.W. G. Tampomas
- 47 C.A. G. Halimun
- 48 C.A. Kawah Kamejang
- 49 T.W. Kawah Kamejang
- 50 C.A. Papandayan
- 51 C.A. Burangrang
- 52 T.W. Curug Dago (G. Pulosari)
- 53 C.A. Muara Angke
- 54 C.A. Pulau Rambut
- 55 C.A. Pulau Bokor

CENTRAL JAVA (including Jogjakarta)

- 1 C.A. Nusa Kambangan Barat
- 2 C.A. Wijaya Kusuma
- 3 C.A. Karang Balong
- 4 C.A. Telaga Ranjeng
- 5 C.A. Guci
- 6 C.A. Moga
- 7 C.A. Curug Bengkawah
- 8 T.W. Telaga Warna / Telaga Pengilon
- 9 C.A. Telaga Sumurup
- 10 C.A. Telaga Dringo
- 11 C.A. Peson Subah I / II
- 12 C.A. Uloalang Kecubung
- 13 C.A. Pagerwunung Darupana
- 14 C.A. Keling I / II
- 15 C.A. Getas

- 16 CA. Gebungan
- 17 CA. Sepakung Jelemyo
- 18 CA. Pringombo I / II
- 19 CA. Subatik 18c dan 19 Jatinegara
- 20 CA. Bantar Batang
- 21 CA. Grojogan Sewu Jawangmangu
- 22 CA. G. Celering
- 23 CA. G. Butak
- 24 T.W. Tuk Songo
- 25 CA. G. Butak
- 26 T.W. Sumber Semen
- 27 T.W. G. Selok
- 28 CA. Bekutuk
- 29 CA. Teluk Baron
- 30 T.W. Plawangan Turgo
- 31 CA. Plawangan Turgo

EAST JAVA

- 1 C.A. Gua Ngilirip.
- 2 C.A. G. Plets
- 3 C.A. G. Sigogor
- 4 C.A. Besawa Gadungan
- 5 C.A. Manggis Gadungan
- 6 C.A. Arjuna Lalijiwa
- 7 C.A. G. Abang
- 8 C.A. Ranukumbolo
- 9 C.A. Ranu Pani Regulo
- 10 C.A. Ranu Darungan
- 11 C.A. Laut Pasir Tengger
- 12 C.A. Pulau Sempu
- 13 C.A. G. Baung
- 14 C.A. Nusa Barung
- 15 C.A. Meru Betiri

- 39 G. Sumbing
- 40 G. Ungaran
- 41 Merapi Merbabu
- 42 G. Muryo
- 43 G. Lawu

- 16 C.A. Ceding
- 17 C.A. Sungai Kolbu
- 18 S.M. Dataran Tinggi Yang
- 19 C.A. Kawah Ijen Merapi Ungup - Ungup
- 20 S.M. Baluran
- 21 C.A. Pacur Ijen I / II
- 22 C.A. Pulau Noko dan Nusa
- 23 C.A. Garahmanis Sempolan I / III
- 24 C.A. Watangan Pugur I / V
- 25 C.A. Jagongan Rago Jambi I / II
- 26 C.A. Saabi
- 27 S.M. Banyuwangi Selatan (Blambangan)
- 28 T.W. Tretes
- 29 C.A. Pulau Bawean
- 30 S.M. Pulau Bawean
- 31 T.B. Maelang
- 32 G. Liman Wilis
- 33 Teluk Lenggasona
- 34 G. Kawi / Kelud
- 35 G. Ringgi
- 36 G. Beser
- 37 G. Raung
- 38 P. Kangean
- 39 Perluasan Yang

BALI

- 1 S.M. Bali Barat
- 2 S.M. P. Menjangan
- 3 Perluasan Bali Barat
- 4 C.A. Batukau / Perl. Batukau
- 5 C.A. Sangeh
- 6 Trunyan
- 7 T.W. Panelokan
- 8 G. Abang
- 9 S.M. P. Kalong, Burung dan Gadung

FOREST CONSERVATION AREAS OF DAERAH ISTIMEWA ACEH
 HUTAN KONSERVASI DI DAERAH ISTIMEWA ACEH.

Scale 1 : 2,500,000

- KETERANGAN / KEY**
- o Village / Kampung
 - + + + + Province boundary / Batas propinsi
 - River / Sungai
 - Contour / Garis ketinggian
 - Existing reserve / Suaka yang ada
 - Proposed reserve / Usulan Suaka
 - Remaining Rain forest / Hutan hujan yang tersisa.

SUAKA MARGASATWA – GAME RESERVE

- 1. Gunung Leuser.
- 2. Kluet.
- 3. Kappi

CAGAR ALAM – NATURE RESERVE

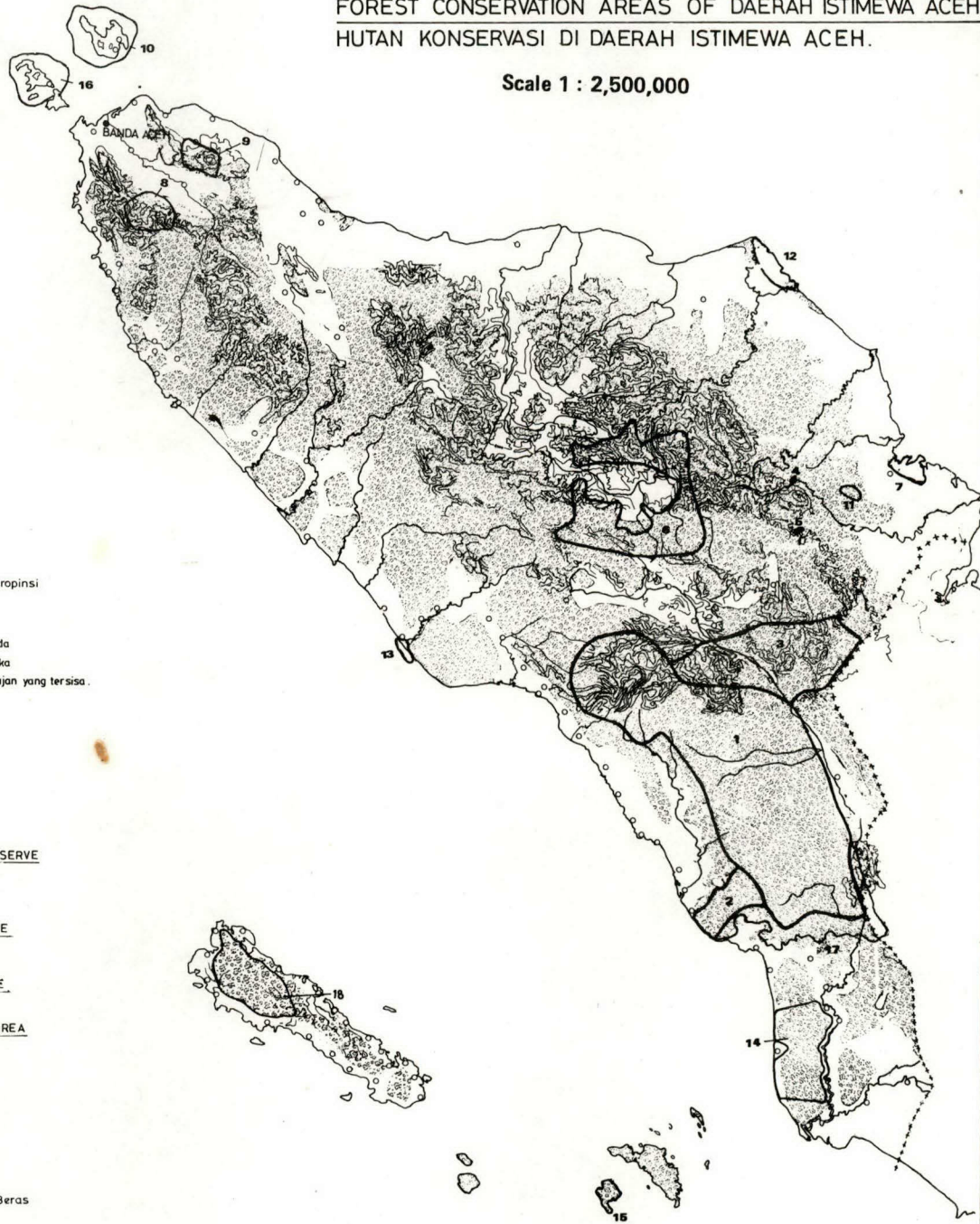
- 4. Serbojadi.
- 5. Melidi

TAMAN BURU–HUNTING RESERVE

- 6. Lingga Isaq.

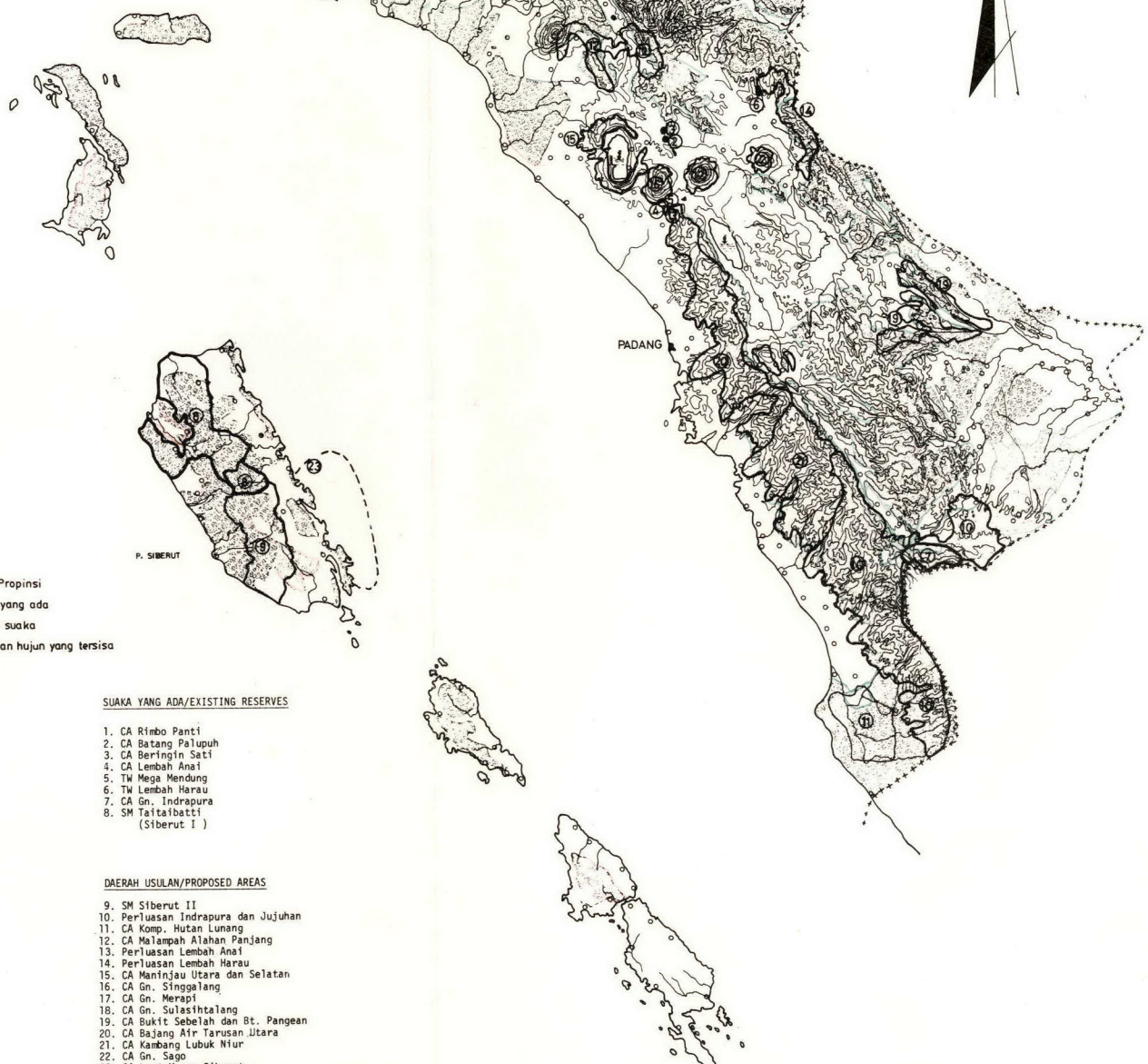
DAERAH USULAN – PROPOSED AREA

- 7. Kuala Langsa
- 8. Jantho.
- 9. Gunung Selawah Agam
- 10. Aneuk Laut
- 11. Langsa Kemuning
- 12. Kuala Jambu Aye
- 13. Rantau Pala Gajah
- 14. Singkil Barat
- 15. P. Bengkaru
- 16. Perairan P. Weh dan P. Beras
- 17. Perluasan Leuser
- 18. Simeuleu



**FOREST CONSERVATION AREA OF WEST SUMATERA
HUTAN KONSERVASI DI DAERAH SUMATERA BARAT**

Scale 1 : 2,500,000



KEY / KETERANGAN

- o Village / Kampung
- Rivers / Sungai
- ⊙ Contours / Ketinggian
- ++++ Province boundary / Batas Propinsi
- ▭ Existing Reserves / Suaka yang ada
- ▭ Proposed Reserves / Usulan suaka
- ▨ Remaining rain forest / Hutan hujan yang tersisa

SUAKA YANG ADA/EXISTING RESERVES

1. CA Rimbo Panti
2. CA Batang Palupuh
3. CA Beringin Sati
4. CA Lembah Anai
5. TW Mega Mendung
6. TW Lembah Harau
7. CA Gn. Indrapura
8. SM Talitabatti (Siberut I)

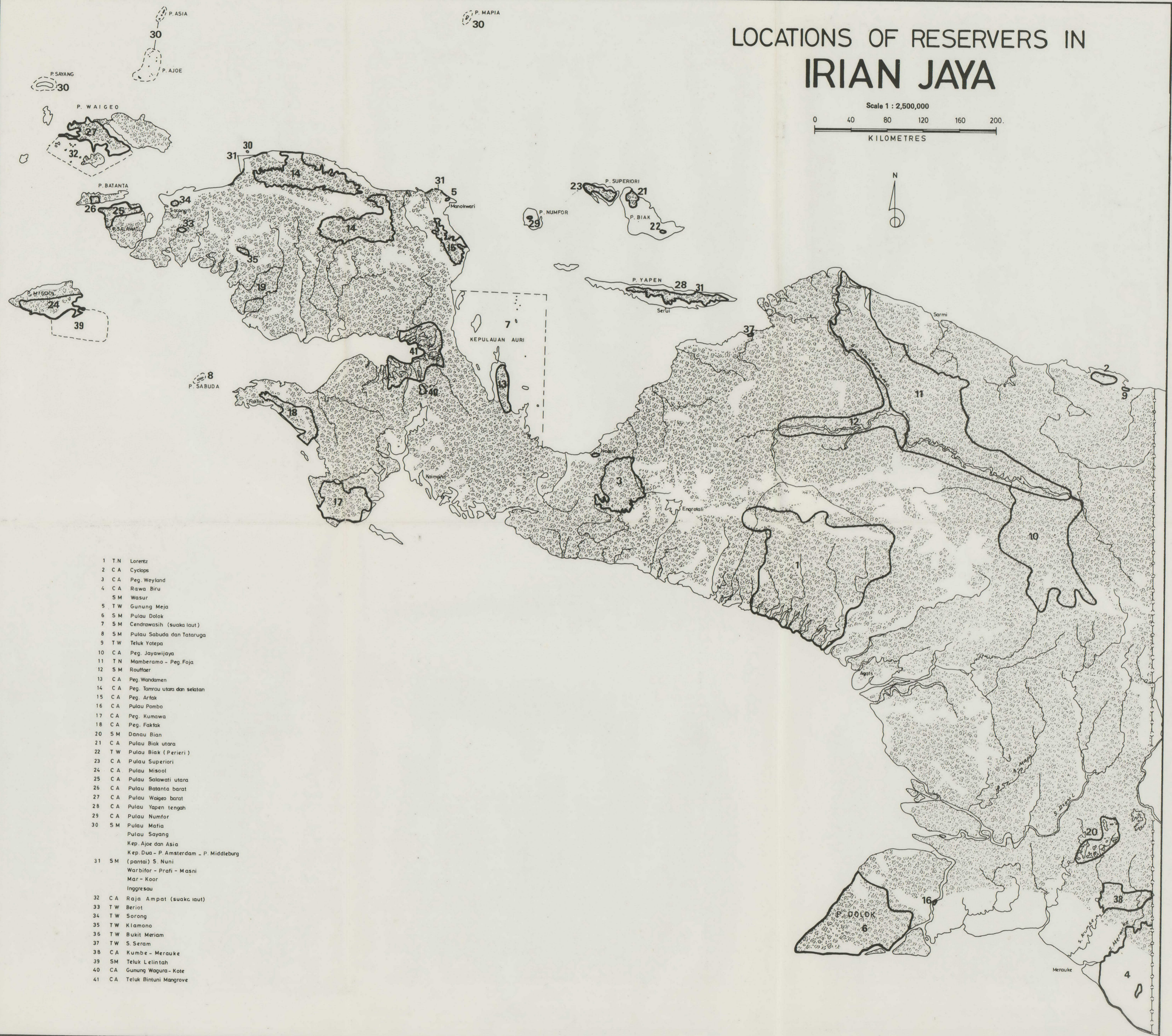
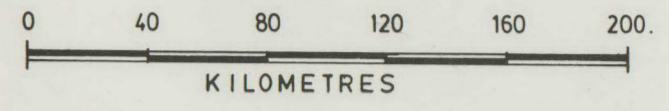
DAERAH USULAN/PROPOSED AREAS

9. SM Siberut II
10. Perluasan Indrapura dan Jujuhan
11. CA Kamp. Hutan Lunang
12. CA Malampah Alahan Panjang
13. Perluasan Lembah Anai
14. Perluasan Lembah Harau
15. CA Maninjau Utara dan Selatan
16. CA Gn. Singgulang
17. CA Gn. Merapi
18. CA Gn. Sulastitalang
19. CA Bukit Sebelah dan Bt. Pangean
20. CA Bajang Riv. Tarusan Utara
21. CA Kambang Lubuk Niur
22. CA Gn. Sago
23. CA Laut Muara Siberut



LOCATIONS OF RESERVERS IN IRIAN JAYA

Scale 1 : 2,500,000



- 1 T.N Lorentz
- 2 CA Cyclops
- 3 CA Peg. Weyland
- 4 CA Rawa Biru
- 5 SM Wasur
- 6 TW Gunung Meja
- 7 SM Pulau Dalok
- 8 SM Pulau Sabuda dan Tataruga
- 9 TW Teluk Yotepa
- 10 CA Peg. Jayawijaya
- 11 TN Mamberamo - Peg. Faja
- 12 SM Rouffaer
- 13 CA Peg. Wandamen
- 14 CA Peg. Tamrau utara dan selatan
- 15 CA Peg. Arfak
- 16 CA Pulau Pombo
- 17 CA Peg. Kumawa
- 18 CA Peg. Faktak
- 20 SM Danau Bian
- 21 CA Pulau Biak utara
- 22 TW Pulau Biak (Perieri)
- 23 CA Pulau Superiori
- 24 CA Pulau Misool
- 25 CA Pulau Salawati utara
- 26 CA Pulau Batanta barat
- 27 CA Pulau Waigeo barat
- 28 CA Pulau Yapen tengah
- 29 CA Pulau Numfor
- 30 SM Pulau Mafia
Pulau Sayang
Kep. Ajoë dan Asia
Kep. Dua - P. Amsterdam - P. Middleburg
- 31 SM (pantai) S. Nuni
Warbifor - Prati - Masni
Mar - Koor
Inggressau
- 32 CA Raja Ampat (suaka laut)
- 33 TW Beriot
- 34 TW Sorong
- 35 TW Klamono
- 36 TW Bukit Meriam
- 37 TW S. Seram
- 38 CA Kumbe - Merauke
- 39 SM Teluk Lelintah
- 40 CA Gunung Wagura - Kote
- 41 CA Teluk Bintuni Mangrove